

Per un database infraregionale delle pievi centropadane.

PR.	COMUNE	LOCALITA'	BIBLIOGRAFIA, NOTE	NOME STORICO	REPERTI	SECOLO	CITAZIONE ANNO						
BS	BEDIZZOLE	PONTENOVE	Stratificazione romana.	Budiciola, XI Buthezole, XII	Si	VI*XI*XII							
BG	TERNO D'ISOLA	S. VITTORE	Stratificazione romana.	S. Victoris in Teranis	Si	VIII	774						
BG	ARZAGO ADDA	S. LORENZO	Elementi romanici.	Plebibus Arciago	No	VIII*X*XI	774*965* 1019						
MN	PEGOGNAGA	CIMITERO	Stratificazione romana.	Corte Pigugnaria, 877	Si	VIII*IX*X*X I*XII	877*980* 1082						
BS	DELLO	CORTICELLE, S. MARIA NASCENTE	Stratificazione romana.	Hello, XIII secolo	Si	VIII*XI*XII							
PC	CASTELL ARQUATO	COLLEGIATA S.MARIA	Rifacimento post terremoto 1117.	Castri arquatense, 760	No	VIII* XII	1117* 1122						
PR.	FORNOVO	S. MARIA	Ampliamento XII secolo.pontis de Fornovo.....	Si	IX*XI* XII	Post 845						

PR.	COMUNE	LOCALITA'	BIBLIOGRAFIA, NOTE	NOME STORICO	REPERTI	SECOLO	CITAZIONE ANNO							
PC	CALENDASCO	S. MARIA MONTICELLO, S. MARTINO ?	Ubicazione dubitativa presso castello	seu plebs loci Calendaschi,	No	IX*XI* *XII								
PC	PONTE DELL'OLIO	TORRANO	Parrocchiale.	Sancti Martini de Toriano	No	IX								
PC	SAN GIORGIO PIACENTINO	S. GIORGIO	Parrocchiale.	Sancti Georgi, Sahiloni	No	IX								
PC	PONTENURE	ALBIANO	Necropoli tardo antica.	Plebes Albiani	Si	IX								
BS	ORZIVECCHI	PIEVE DI BIGOLIO, SS. MARIA E LORENZO	Ubicata.	Plebs de Bigolio	No	IX								
CR	OSTIANO	SS. ALESSANDRO E GAUDENZIO	Ubicata	Ostiano, 1175, Burgum Ustiani, 1326	No	IX	Post 830 ante 1014							
PC	LUGAGNANO	VELEIA, PIEVE MACINESSO	Stratificazione romana.	S. Antonini de Augusta Veleia	Si	IX-X								
PC	PIACENZA	MORTIZZA, S. MARIA NASCENTE	Toponimo Sparavera presso cimitero.	Plebes Sparvaria	No	IX-X								
BG	FORNOVO GIOVANNI	S. NUCLEO URBANO	Parrocchiale.	Plebem Forum Novum	No	IX*XI	859* 1019							

PR.	COMUNE	LOCALITA'	BIBLIOGRAFIA, NOTE	NOME STORICO	REPERTI	SECOLO	CITAZIONE ANNO						
PC	CASTELVETRO	S. GIULIANO	Ubicazione dubitativa.	Plebs Sancti Iuliani	No	X	916* 921						
PR	BUSSETO	S. ANDREA	Ubicata.	Sancti Andree ultra Padum	No	X	916* 921						
PC	MONTICELLI ONGINA	S. NAZZARO	Parrocchiale.	Sancti Nazarii, Cugullo	No	X	924						
PC	S.PIETRO IN CERRO	CHIESA VECCHIA	Ubicata.	Plebs S. Petri	Si	X	969						
MI	S. DONATO MILANESE	S. DONATO	Parrocchiale.	Liber Sanctorum Mediolani	No	X							
MI	GORGONZOLA	SS. GERVASIO E PROTASIO	Strutture presso fossato castro.	Plebi SS. Gervasi et Protasii	Si	X							
BS	MAIRANO	PIEVEDIZIO	Generica frequentazione romana della località	(Plebs de) Oditius.... Iccius..... ?	Si	X							
PR	FIORENZUOLA ARDA	COLLEGIATA S. FIORENZO	Elementi romanici in campanile.	Florentia	No	X*X I ?							
CR	GENIVOLTA	S. LORENZO	SAMI, I, 222.	Plebis S. Laurenti.	Si	X*X I	919* 1066						

PR.	COMUNE	LOCALITA'	BIBLIOGRAFIA, NOTE	NOME STORICO	REPERTI	SECOLO	CITAZIONE ANNO						
MN	ASOLA	NUCLEO URBANO	Ubicata	Asola, 1121	No	X*XI							
PC	CASTEL S. GIOVANNI	OLUBRA, S. PIETRO	SAMI, I, 221.	Olubra	No	X*XI	954						
CR	CASAL MAGGIORE	S. STEFANO	ASTEGIANO, I, 32, 50.	Casalemaiore, Castro 1012	No	X*XI	956* 1012						
RE	NOVELLARA	NUCLEO URBANO	STORICO	Plebem de Nuvellaria	No	X	963						
CR	OFFANENGO	NUCLEO URBANO	SETTIA, 217, 315, 340. Entro castro	Aufoningo,	Si	X*XI	966* 1074						
CR	PESCAROLO	PIEVE TERZAGNI	Parrocchiale. Entro castro	S.Iohanne Litera,	Si	X*XI* XII	966* 1019* 1130						
PR	BERCETO	NUCLEO URBANO	STORICO	S. Moderanno ?	Si	X*XI* XII							
RE	GUASTALLA	SS. PIETRO E PAOLO	Quartiere della pieve	Plebs Vardestalla, 980	No	X*XI	980* 1095						
CR	CAPPELLA CANTONE	OSCASALE	SETTIA, 221, 223, 280. Entro castro	Plebes Hoscasallis	No	X*XI* XIII	986* 1015* 1022						

PR.	COMUNE	LOCALITA'	BIBLIOGRAFIA, NOTE	NOME STORICO	REPERTI	SECOLO	CITAZIONE ANNO						
CR	STAGNO LOMBARDO	LAGO SCURO	Edilizia spinapesce.	Laco Scuro, Turrin laci scuri	Si	X*XIII	988* 1270						
LO	MALEO	S. GERVASIO E PROTASO	ASTEGIANO, I,40, 58. FALCONI,, II, 19. Entro castro	Malleum,998, Castrum ,1043	No	X*XII	998* 1022						
CR	SESTO CREMONESE	NUCLEO URBANO	SETTIA, 317, 342. Entro castro	Curte cum castris	No	X*XII	999* 1092						
CR	CROTTA ADDA	NUCLEO URBANO	SETTIA, 108,212. Scomparsa ma entro castro	Plebs cum castris	No	X*XII	999* 1037						
CR	PALAZZO PIGNANO	S. MARTINO	CASSANELLI, PIVA, 2011, 264. N.S.A.L.,1988-89, 294-295.	Edilizia spinapesce	Si	X* XII							
LO	CASTELNUOVO B.A.	S. MICHELE	SETTIA, 300	Isola di Roncarolo, X-XII secolo	No	X*XII* XIII	Ante 1145						
MI	BRUZZANO	S. MARIA ASSUNTA	STORICO	Plebis Brutianensis	No	XII	1011						
BG	MISANO GERA ADDA	S. LORENZO	Ricostruita nel 1786 su resti trecenteschi.	Plebis Misiano	No	X*XII	1019						
PR.	COLLECCHIO	S. PROSPERO	Ampliamento XII secolo, sepulture.	Colliculum	Si	XI*XII* XIII	1005* 1230						

PR.	COMUNE	LOCALITA'	BIBLIOGRAFIA, NOTE	NOME STORICO	REPERTI	SECOLO	CITAZIONE ANNO							
PR.	COLLECCHIO	MADREGOLO, S. MARTINO	Capitelli romani. Crollata tra XIII e XIV secolo.	Vicus matritulum	Si	XII?								
CR	CINGIA BOTTI	PIEVE GURATA S.PIETRO	Elementi romani. Epigrafe 1164.	Plebatico Aguirate,1013, Guirada,1116	Si	XI*XII	1013* 1116* 1164							
PR.	S. SECONDO PARMENSE	S.GENESIO	Ampliamento XII secolo, sepulture.	Lacum Sancti Secundi	Si	X*XI* XII*XIII	1016* 1084* 1185							
CR	PIEVE DELMONA	NUCLEO URBANO	Generica frequentazione romana della località	Castri Laco Delmona	Si	XI*XII	1017							
MN	MARIANA MANTOVANA	CORTE CAMPI BONELLI	Edilizia spinapesce	Selva Bonella	Si	XI*XII								
CR	CA ANDREA	PIEVE S.MAURIZIO	ASTEGIANO, I, 21. Edilizia spinapesce	S. Mauricio,1019 S. Mauriciis,1214	Si	XI*XII* XIII	1019* 1211							
MN	MEDOLE	S. MARIA	CASSANELLI, PIVA, 2011,236-38. Edilizia spinapesce in ciottoli.	“ infra castro Medole”	Si	XI*XII	1020							
CR	CASTELLEONE	BRESSANORO, S. LORENZO.	SETTIA, 221, 223, 251, 300, 330. Entro castro	Plebs, Curte Brixianorum	Si	XI*XII	1022							
MI	TRUCAZZANO	CORNELIANO, S. PIETRO	Frazionamento pieve Gorgonzola. Nel 1576 in pieve Melzo.	Plebis Cornelianensis	Si	XI*XII* XIII	1023 ?							

PR.	COMUNE	LOCALITA'	BIBLIOGRAFIA, NOTE	NOME STORICO	REPERTI	SECOLO	CITAZIONE ANNO						
PR	FIDENZA, CASTIONE	S. MARIA ASSUNTA	Astegiano, I, 83, 97	Castelioni,1033 Castione,1112	Si	XI*XII* XIII	1033						
CR	PIEVE S.GIACOMO	S. GIACOMO	Parrocchiale.	Plebe Sancti Iacobi	No	XI*XII* XIII	1034* 1113						
MN	MARCARIA	NUCLEO URBANO	SETTIA, 222	Castro Macharee	No	XI	1037						
MI	CORBETTA	S. VITTORE	Frammenti architettonici	Plebs Sancti Vittori coriopictensi	Si	XI	1037						
CR	RIPALTA ARPINA	QUARTIERE "CASTELER"	ASTEGIANO,I, 72-75. Entro castro	Plebs Rivoltelle	No	XI	1041* 1057						
MN	CASTEL LUCCHIO	NUCLEO URBANO	Scomparsa.	Plebs de Castellucllo	No	XI	1045						
MN	CASALMORO	NUCLEO URBANO	Scomparsa.	Casale Mauri	No	XI	1045 ?						
PC	ZIBELLO	PIEVE OTTOVILLE	ASTEGIANO, I, 72.	Plebs Altis villarum	No	XI	1046						
CR	SPINO ADDA	S. GIACOMO	ASTEGIANO, I, 144	Loco Spini	No	XI*XII	1173						

PR.	COMUNE	LOCALITA'	BIBLIOGRAFIA, NOTE	NOME STORICO	REPERTI	SECOLO	CITAZIONE ANNO						
BS	CAZZAGO S. MARTINO	BORNATO, S. BARTOLOMEO	N.S.A.L. 2005, 40-45.		Si	XI*XII	1058						
BS	PALAZZOLO SULL'OGGIO	S. MARIA ASSUNTA	Ampliamento XII secolo.	Palazzolo,1198	Si	XI*XII							
BS	COCCAGLIO	NUCLEO URBANO	N.S.A.L. 1998, 149-150. Edilizia spinapesce	Cocalio,1261	Si	XI*XII							
BS	BAGNOLO MELLA	NUCLEO URBANO	N.S.A.L. 1988-1989, 284-286.	Plebis Bagnoli, 1227	Si	XI*XII							
BS	MANERBIO	NUCLEO URBANO	N.S.A.L. 1986, 127-128.	Manervio,1261	Si	XI*XII							
BS	ISEO	S. ANDREA	N.S.A.L.1982, 84-85. N.S.A.L.198-1989, 97- 100. N.S.A.L. 2005,62-64.	In loco Iseo, 1066	Si	XI*XII							
BS	MANERBA DEL GARDA	S. MARIA DI TENESI	Stratificazione romana	Pieve Vecchia	Si	XI*XII	1050						
MN	PIEVE CORIANO	S. MARIA ASSUNTA	Parrocchiale.	Pleb S. Marie de Revere , 1059. Plebs de Coriono, 1144	No	XI	1082* 1144						
BS	LONATO	S. ZENO	Ampliamento XII secolo, sepulture.	Lionam, 887, Leunato, 977, Lunatus 1167	Si	XI*XII	Ante 1339						

PR.	COMUNE	LOCALITA'	BIBLIOGRAFIA, NOTE	NOME STORICO	REPERTI	SECOLO	CITAZIONE ANNO							
BS	GHEDI	NUCLEO URBANO	N.S.A.L. 2001, 123-127.	Gide, Gede,981 Giede, XI secolo	Si	XI*XII* XIII								
MI	SEGRATE	S. STEFANO	Parrocchiale.	Plebis Sancti Stephani Segratensis	No	XI*XII								
LO	CASAL PUSTERLENGO	S. MARTINO	“Contrada dei morti” con edicola-ossario	Casale Gausarii	Si	XI*XII*XIII	Ante 1261							
BS	VISANO	NUCLEO URBANO	Ubicazione dubitativa con parrocchiale.		No	XI*XII*XIII	1275							
MN	CAVRIANA	S. MARIA	CASSANELLI,PIVA, 2011, 280-82. Edilizia spinapesce	Capriana	No	XI*XII	1110							
CR	CASAL BUTTANO	NUCLEO URBANO	Entro castro	Plebs Casalis Butani	No	XII	1121							
PC	GOSSOLENGO	SETTIMA, S. MARIA ASSUNTA	Generica frequentazione romana della località		No	Ante XII	1123							
CR	SONCINO	S. MARIA	Entro castro	Plebes Sancte Marie de Sonzino	No	XII	1124							
PC	RIVERGARO	PIEVE DUGLIARA, S. PIETRO	Parrocchiale.	Duliaria, 877	No	XII	1128							


PR.	COMUNE	LOCALITA'	BIBLIOGRAFIA, NOTE	NOME STORICO	REPERTI	SECOLO	CITAZIONE ANNO						
BS	MONTICHIARI	SAN PANCRAZIO	N.S.A.L. 1986, 177. N.S.A.L. 1988-89, 212-213.	Monteclaro	Si	XII	1132						
PC	PONTENURE	S.PIETRO APOSTOLO	Parrocchiale.	Sostituisce pieve Albiano.	No	XII	1138						
MN	BOZZOLO	NUCLEO URBANO	Scomparsa.	Plebs de Bozollo	No	XII	1145						
BS	PADENGHE	S. EMILIANO	Generica frequentazione romana della località	Patengulis, XI secolo	Si	XII	1145						
BS	DESENZANO	RIVOLTELLA, S. ZENO	Ubicata	Ad Flexum, Rivoltellam	No	Rifacimento XVI	Ante 1145 ?						
LO	MELETI	SS. QUIRICO E GIUDITTA	Corte vescovile nel XII secolo	Meletum, 877	No	XII	1146						
BG	CALCIO	NUCLEO URBANO	Ubicazione dubitativa.	Plebatico Calci, 1202	No	XII	1148						
CR	CORTE FRATI	PIEVE GRUMONE	Edilizia spinapesce.	Plebes de Grimono	No	X*XI* XII	Ante 1149						
PC	CORTE MAGGIORE	S.MARTINO IN OLZA	SCHEDA AM XXXX, 2013, 293	S. Martino in Olza, 1829	Si	X*XI* XII	1155						


PR.	COMUNE	LOCALITA'	BIBLIOGRAFIA, NOTE	NOME STORICO	REPERTI	SECOLO	CITAZIONE ANNO							
CR	POZZAGLIO	CAMPO S. CRISTOFORO	N.S.A.L. 1986, 69	Plebatico loco Pozalis	Si	XII	Ante 1159							
LO	PIEVE FISSIRAGA	PARROCCHIALE	Sostituisce pieve di Orgnaga.	Overgnaga, 1159 Fuxiraga 1211	No	XII* XIII	1159* 1211							
CR	PIEVE OLMI	S. GIMINIANO	Scomparsa.	Plebs Sancti Yminiani	No	XII	1168							
CR	DOVERA	POSTINO, SS. NABORE E FELICE	Cessata XV secolo	Corte di Dovera, XVI secolo	No	XII	1168							
CR	SCANDOLARA RIPA OGLIO	PIEVE FIAMMENA	Toponimo.	Plebi Scandolarie	No	XII*XIII	1171							
BS	CARPENEDOLO	S. MARIA	Stratificazione romana.		Si	XII ?								
MN	CANNETO OGLIO	S. MARIA BIZZOLANO	Stratificazione romana.	Plebs Sanctae Mariae de Bozolano	Si	IX*X ? *XII								
MI	S. GIULIANO MILANESE	NUCLEO URBANO	Ubicazione dubitativa con S. Gregorio.	Vico Boldonis, 1176	No	XII								
BS	AZZANO MELLA	S. PIETRO	Presso parrocchiale.		Si	XI* XII	Ante 1177							


PR.	COMUNE	LOCALITA'	BIBLIOGRAFIA, NOTE	NOME STORICO	REPERTI	SECOLO	CITAZIONE ANNO							
CR	FORMIGARA	NUCLEO URBANO	ASTEGIANO,I, 204.	Curtis Formigariae	No	XIII* XIV	1202* 1337							
CR	PIADENA	NUCLEO URBANO	Presso parrocchiale.	Castrum Platinae, Plebs Platine	Si	XII*XIII	Ante 1210							
BS	QUINZANO OGLIO	PIEVE VECCHIA	CASSANELLI, PIVA, 2011, 236-38.	Plebs de Quinciano	No	XII*XIII	Primi ' 200							
PR	COLORNO	S. STEFANO	Ubicata.	Plebs Columni	No	XII*XIII	1230							
LO	CAMAIRAGO	SS. COSMA E DAMIANO	Cessata XIV secolo	Camariaco		XIII	1237							
PC	PODENZANO	S. GERMANO	Ubicata in cimitero parrocchiale.	Plebes Potentiani	No	XIII	1238							
MN	RIVAROLO MANTOVANO	NUCLEO URBANO	Quartiere della pieve.	Plebs de Rivarolo de foris	No	XIII	1247							
LO	BREMBIO	NUCLEO URBANO	ASTEGIANO, I, 98	in loco Brembio, 1114	No	XIII	Ante 1261							
PV	ORIO LITTA	S. GIOVANNI BATTISTA	Cessata XV secolo			XIII	Ante 1261							


PR.	COMUNE	LOCALITA'	BIBLIOGRAFIA, NOTE	NOME STORICO	REPERTI	SECOLO	CITAZIONE ANNO							
LO	S. FIORANO	SS. MARIA ED ELISABETTA	Cessata XV secolo.	S. Floriano		XIII	Ante 1261							
LO	CAVENAGO	S. PIETRO	SETTIA, 186, 457.	Cavenaci, 1002 Loco Cavenago, 1148	No	XII*XIII	Ante 1261							
MI	PARABIAGO	SS. GERVASIO PROTASIO	Liber Notitiae E Sanctorum mediolani.	Comitatus Parabiagi, Parabiacum,	No	XIII	1220							
PC	VERNASCA	S. COLOMBANO	Ubicata	Lavernasco, secolo	X No	XIII	Post 1260							
BS	LUMEZZANE	PIEVE S. GIOVANNI	Generica frequentazione romana della località	S. Giovanni Battista	Si	XIV	Ante 1300							
MN	GUIDIZZOLO	SS. PIETRO E PAOLO	Elementi romanici ?	dal germanico Godizzo o Wito	Si	XIV								
CR	CASAL MORANO	ORATORIO S. STEFANO	SCHEDA APM 16, 2012, 205.	Ecclesia S. Stefani	Si	XIV	Ante 1335							
PC	VERNASCA	VIGOLENO, S. GIORGIO	Ampliamento XII secolo. Entro castro		No	XII* XIV	1141* 1346							
PC	CAORSO	S. MARIA ASSUNTA	Eredita il titolo da Donato Polignano	S. Caput Ursi, 843 di	No	XIV	1372							


PR.	COMUNE	LOCALITA'	BIBLIOGRAFIA, NOTE	NOME STORICO	REPERTI	SECOLO	CITAZIONE ANNO						





















































































									BS	CAZZA GO S. MARTI NO	PIE	BORN ATO	N.S.A.L . 2005, 40-45.		S. Bartolo meo	Tessitur a muraria	Si	Si	Si
									BS	PALAZ ZOLO SULL'O GLIO	PIE	NUCLE O URBA NO	Amplia mento XII	Palazzol o,1198	S. Maria assunta	Tessitur a muraria	Si	Si	Si
									BS	COCCA GLIO	PIE	NUCLE O URBA NO	N.S.A.L . 1998, 149-	Cocalio, 1261	Pieve, edilizia spinapes	Tessitur a muraria	Si	No	Si
									BS	BAGN OLO MELLA	PIN	NUCLE O URBA NO	N.S.A.L . 1988- 1989, 284-	Plebis Bagnoli, 1227	Pieve	Tessitur a muraria a conci	Si	No	Si
									BS	MANE RBIO	PIN	NUCLE O URBA NO	N.S.A.L . 1986, 127-	Manervi o,1261	Pieve	Tessitur a muraria a conci	Si	No	Si
									BS	ISEO	PIN	NUCLE O URBA NO	N.S.A.L .1982, 84-85. N.S.A.L	In loco Iseo, 1066	S. Andrea	Tessitur a muraria a conci	Si	No	Si
									BS	MANE RBA DEL GARD	PIE	ISOLA TA	Stratific azione romana	Pieve Vecchia	S. Maria di	Alto topograf ico.	No	No	Si











22 X 11 mt.	Scavo 2005	XI*XII	1058	50	BS	CAZZA GO S. MARTI NO	PIE	BORN ATO	N.S.A.L . 2005, 40-45.		S. Bartolo meo	Tessitur a muraria	Si	Si	Si	22 X 11 mt.	Scavo 2005	XI*XII	1058
22 X 11 mt.	Scavi 1977- 1978	XI*XII		51	BS	PALAZ ZOLO SULL'O GLIO	PIE	NUCLE O URBA NO	Amplia mento XII	Palazzol o,1198	S. Maria assunta	Tessitur a muraria	Si	Si	Si	22 X 11 mt.	Scavi 1977- 1978	XI*XII	
28 X 10 mt.	Scavi 1998	XI*XII		52	BS	COCCA GLIO	PIE	NUCLE O URBA NO	N.S.A.L . 1998, 149-	Cocalio, 1261	Pieve, edilizia spinapes	Tessitur a muraria	Si	No	Si	28 X 10 mt.	Scavi 1998	XI*XII	
53 X 23 mt	Scavo 1988	XI*XII		53	BS	BAGN OLO MELLA	PIN	NUCLE O URBA NO	N.S.A.L . 1988- 1989, 284-	Plebis Bagnoli, 1227	Pieve	Tessitur a muraria a conci	Si	No	Si	53 X 23 mt	Scavo 1988	XI*XII	
53 X 23 mt	Scavi 1985- 1986	XI*XII		54	BS	MANE RBIO	PIN	NUCLE O URBA NO	N.S.A.L . 1986, 127-	Manervi o,1261	Pieve	Tessitur a muraria a conci	Si	No	Si	53 X 23 mt	Scavi 1985- 1986	XI*XII	
53 X 23 mt	Scavi 1984- 1988	XI*XII		55 a	BS	ISEO	PIN	NUCLE O URBA NO	N.S.A.L .1982, 84-85. N.S.A.L	In loco Iseo, 1066	S. Andrea	Tessitur a muraria a conci	Si	No	Si	53 X 23 mt	Scavi 1984- 1988	XI*XII	
6040	Scavo 1983	XI*XII	1050	55 b	BS	MANE RBA DEL GARD	PIE	ISOLA TA	Stratific azione romana	Pieve Vecchia	S. Maria di	Alto topograf ico.	No	No	Si	6040	Scavo 1983	XI*XII	1050

6040	Scavo 1965	XI*XII	Ante 1339	57	BS	LONAT O	PIE	ISOLA TA	Amplia mento XII	Lionam, 887, Leunato	S. Zeno, con	Alto topograf ico.	No	No	Si	6040	Scavo 1965	XI*XII	Ante 1339	
6040	Scavo 2001	XI*XII* XIII		57	BS	GHEDI	PIE	NUCLE O URBA NO	N.S.A.L . 2001, 123-	Gide, Gede,98 1 Giede,	Pieve	Alto topograf ico.	No	No	Si	6040	Scavo 2001	XI*XII* XIII		
	Ricogni zioni archeolo giche	XI*XII		58	MI	SEGRA TE		S. STEFA NO	Parroc chiale.	Plebis Sancti Stephan	S. Stefano				No		Ricogni zioni archeolo giche	XI*XII		
	Sterri Novece nto	XI*XII* XIII	Ante 1261	59	LO	CASAL PUS TREL ENG O		CONTR ADA DEI MORTI	Edicola ossario.	Casale Gausarii	S. Martino , con				Si		Sterri Novece nto	XI*XII* XIII	Ante 1261	
22 X 11 mt.	Topogra fia	XI*XII* XIII	1275		BS	VISAN O	PIE	NUCLE O URBA NO	Ubicazi one dubitati va con		Pieve	Tessitur a muraria	Si	Si	No	22 X 11 mt.	Topogra fia	XI*XII* XIII	1275	
26 X 11 mt.	Topogra fia	XI*XII	1110	61	MN	CAVRI ANA	PINE	NUCLE O URBA	CASSA NELLI, PIVA, 2011,	Caprian a	S. Maria, edilizia	Opus spicatu m	Si	No	No	26 X 11 mt.	Topogra fia	XI*XII	1110	
18 X 9,30 mt	Topogra fia	XII	1121	62	CR	CASAL BUTTA NO	PIW	NUCLE O URBA	CATAS TO TERESI	Plebs Casalis Butani	Pieve entro castro	Tessitur a muraria a conci	Si	No	No	18 X 9,30 mt	Topogra fia	XII	1121	
	Scavo 1983	XII	Post 1117	63	PR	FIDEN ZA	PIW	NUCLE O URBA	Duomo.	Castrum , burgi S. Donnini	S. Donino				Si		Scavo 1983	XII	Post 1117	
18 X 9,30 mt	Topogra fia	XII	1124	64	CR	SONCI NO	PIE	S. MARIA	Parroc chiale.	Plebes Sancte Marie de	Pieve entro castro	Tessitur a muraria a conci	Si	No	No	18 X 9,30 mt	Topogra fia	XII	1124	


	Topografia	XII	1128		PC	RIVERGARO		PIEVE DUGLIARA	Parrocchiale.	Dularia, 877	S. Pietro				No		Topografia	XII	1128	
18 X 9,30 mt	Scavi 1986 -	XII	1132	66	BS	MONTI CHIARI	PIE	COLLE SAN	N.S.A.L. 1986, 177. N.S.A.L.	Montecaro	S.Pancrazio	Tessitura muraria a conci	Si	No	Si	18 X 9,30 mt	Scavi 1986 -	XII	1132	
18 X 9,30 mt	Ricognizioni archeologiche	XII	1138	67	PC	PONTE NURE	PIE	S. PIETRO APOST	Ubicata.	Sostituisce pieve Albiano	Pieve con cimitero	Tessitura muraria a conci	Si	No	No	18 X 9,30 mt	Ricognizioni archeologiche	XII	1138	
18 X 9,30 mt	Topografia	XII	1145		MN	BOZZOLO	PIE	NUCLEO URBA	Scomparsa.	Plebs de Bozollo	Pieve	Tessitura muraria a conci	Si	No	No	18 X 9,30 mt	Topografia	XII	1145	
18 X 9,30 mt	Scavi vari	XII	1145	69	BS	PADENGHE	PIN	ISOLATA	Stratificazione romana	Patengolis, XI secolo	S. Emiliano	Tessitura muraria a conci	Si	No	Si	18 X 9,30 mt	Scavi vari	XII	1145	
	Topografia	Rifacimento XVI	Ante 1145 ?	70	BS	DESENZANO		RIVOLTELLA, CIMITE	Ubicazione topografica.	Ad Flexum, Rivoltel	S. Zeno				No		Topografia	Rifacimento XVI	Ante 1145 ?	
	Topografia	XII	1146	72	LO	MELETI		NUCLEO URBA	Corte vescovile nel XII	Meletum, 877	SS. Quirico e Giuditta				No		Topografia	XII	1146	
18 X 9,30 mt	Topografia	XII	1148	73	BG	CALCIO	PIE	NUCLEO URBA	Ubicazione dubitata.	Plebatico Calci, 1202	Pieve	Mattoni nuovi a spinapes	Si	Si	No	18 X 9,30 mt	Topografia	XII	1148	
21 X 11 mt.	Sterri 2009.	X*XI* XII	1149	74	CR	CORTE FRATI	PIE	PIEVE GRUMONE	Ubicata.	Plebes de Grimono	Pieve (oggi)	Mattoni nuovi a spinapes	Si	Si	No	21 X 11 mt.	Sterri 2009.	X*XI* XII	1149	


	Ricognizioni archeologiche	X*XI* XII	1155	75	PC	CORTE MAGGI ORE		S.MAR TINO IN OLZA	SCHED A AM XXXX, 2013,	S. Martino in Olza,	Pieve					Si		Ricognizioni archeologiche	X*XI* XII	1155
	Scavi anni '90	XII	Ante 1159	76	CR	POZZA GLIO		CAMP O S. CRIST	N.S.A.L . 1986, 69	Plebatic o loco Pozalis	Pieve					Si		Scavi anni '90	XII	Ante 1159
	Topografia	XII* XIII	1159* 1211	77	LO	PIEVE FISSIR		PARRO CCHIA LE	Sostituisce più antica pieve di	Overgna ga, 1159 Fuxirag	Pieve					No		Topografia	XII* XIII	1159* 1211
5690	Ricognizioni archeologiche	XII	1168	78	CR	PIEVE OLMI	PIE	NUCLE O URBA	Scomparsa.	Plebs Sancti Yminiani	S. Giminiano	No	No	No	No	5690		Ricognizioni archeologiche	XII	1168
6660	Topografia	XII	1168	79	CR	DOVERA	PIE	POSTINO	Scomparsa.	Corte di Dovere, XVI	SS. Nabore e Felice	Edificio cinto da fossato.	Si	No	No	6660		Topografia	XII	1168
18 X 9,30 mt	Topografia	XII (?)		80	BS	CARPENEDOLO		PIEVE VECCHIA	Stratificazione romana-		S. Maria	Tessitura muraria a conci	Si	No	Si	18 X 9,30 mt		Topografia	XII (?)	
6660	Ricognizioni archeologiche	IX*X(?) *XII		81	MN	CANNETO OGLIO	PIE	S. MARIA BIZZO	Stratificazione romana.	Bucellinum, Plebs	S. Maria	Edificio cinto da fossato.	Si	No	Si	6660		Ricognizioni archeologiche	IX*X(?) *XII	
	Ricognizioni archeologiche	XII			MI	S. GIULIANO MILAN		NUCLE O URBA	Ubicazione dubitata con	Vico Boldonis, 1176	Pieve					No		Ricognizioni archeologiche	XII	
6660	Ricognizioni archeologiche	XII*XII I	1171	83	CR	SCANDOLARA RIPAOGLIO	PIE	PIEVE FIAMM	Toponimo.	Plebi Scandolarie	Pieve	Edificio cinto da fossato.	Si	No	No	6660		Ricognizioni archeologiche	XII*XII I	1171


ristrutt.	Ricognizioni archeologiche	XII	1183	84	CR	PIZZIGHETONE	PIN	CONSERIO (SCOM	Scomparsa.	Plebes Conserio	Pieve	Agrocenturiato con ceramic	No	No	No	ristrutt.	Ricognizioni archeologiche	XII	1183	
ristrutt.	Topografia	XII	1184	85	BS	PONTEVICO	PIN	SS.TO MASO E ANDRE	ASTEGIANO, 1, 158	Pontisvici	Pieve entro castro	Agrocenturiato con ceramic	No	No	No	ristrutt.	Topografia	XII	1184	
ristrutt.	Topografia	X*XII	1185	88	PC	S.PIETRO IN CERRO	PIS	POLIGNANO	Ubicazione dubitativa.	Paulignano	S. Donato	Agrocenturiato con ceramic	No	No	No	ristrutt.	Topografia	X*XII	1185	
	Topografia			90	BS	DESENZANO		NUCLEO URBA	Scomparsa.		S. Maria				No		Topografia			
	Topografia	XVI	POST S. Zeno	91	BS	DESENZANO		RIVOLTELLA, CASTE	Ubicazione topografica.	Ad Flexum, Rivoltel	S. Biagio				No		Topografia	XVI	POST S. Zeno	
28 X 9,7 mt.	Ricognizioni archeologiche	XII* XIII	Post 1200	92	BS	SENIGLIA	PIE	COMELLA	Stratificazione romana.	Caput Mellae	Pieve (oggi)	Edificio in agrocenturiato.	Si	Si	Si	28 X 9,7 mt.	Ricognizioni archeologiche	XII* XIII	Post 1200	
	Topografia		Post 1200	93	BG	SERIATE		NUCLEO URBA	STORICO	Vico e fundo Seriate, 949	Pieve				No		Topografia		Post 1200	
	Scavo 1995	VIII* XIII	992	95	MI	CESANO BOSCO NE		S. GIOVANNI BATTI	SETTIA, 288		Pieve				Si		Scavo 1995	VIII* XIII	992	
24 X 11 mt. ristruttur	Ricognizioni archeologiche	XIII* XIV	1202* 1337	96	CR	FORMIGARA	PIW	NUCLEO URBA	ASTEGIANO, I, 204.	Curtis Formigariae	Pieve	Ubicazione pieve (?)	No	No	No	24 X 11 mt. ristruttur	Ricognizioni archeologiche	XIII* XIV	1202* 1337	


	Topografia			97	MI	PIEVE EMANUELE		NUCLEO URBA NO	Pertinenza su Locate Triulzi	Pieve di Leucate	S. Alessandro.				No		Topografia		
	Scavo 2008	XII*XII I	Ante 1210	98	CR	PIADENA		NUCLEO URBA NO	Ovest parrochiale.	Castrum Platinae, Plebs	Pieve stratificata su due				Si		Scavo 2008	XII*XII I	Ante 1210
	Scavo 2017	XII*XII I	Primi '200	99	BS	QUINZANO OGLIO		CIMITERO	CASSANELLI, PIVA, 2011,	Plebs de Quinciano	Pieve				No		Scavo 2017	XII*XII I	Primi '200
	Ricognizioni archeologiche	XII*XII I	1230	100	PR	COLORNO		ISOLATA	Ubicata.	Plebs Colurni	S. Stefano				No		Ricognizioni archeologiche	XII*XII I	1230
	Ricognizioni archeologiche	XIII	1237	101	LO	CAMARAGO		NUCLEO URBA XIV	Cessata	Camarico	SS. Cosma e Damiano						Ricognizioni archeologiche	XIII	1237
	Topografia	XIII	1238	102	PC	PODENZANO		NUCLEO URBA NO	Ubicata in cimitero della	Plebes Potentiani	S. Germano				No		Topografia	XIII	1238
	Topografia	XIII	1247	103	MN	RIVAROLO MANTOVANO		QUARTIERE DELLA PIEVE	Ubicazione topografica.	Plebs de Rivarolo de	Pieve entro castro				No		Topografia	XIII	1247
	Topografia	XIII	Ante 1261		LO	S.ZENONE LAMBRO		S. MARIA IN PRATO	Ubicazione dubitata.	S. Zenone	S. Zenone.				No		Topografia	XIII	Ante 1261
	Topografia	XIII	Ante 1261		LO	BREMBIO		NUCLEO URBA	ASTEGIANO, I, 98	in loco Brembio, 1114	Pieve				No		Topografia	XIII	Ante 1261


	Topografia	XIII	Ante 1261		PV	ORIO LITTA		NUCLEO URBA	Cessata XV		S. Giovanni Battista						Topografia	XIII	Ante 1261
	Ricognizioni archeologiche	XIII	Ante 1261	107	LO	S. FIORANO		CIMITERO URBA	Cessata XV	S. Floriano	S. Maria e Elisabetta						Ricognizioni archeologiche	XIII	Ante 1261
	Topografia	XII*XII I	Ante 1261	108	LO	CAVENAGO		NUCLEO URBA	SETTIA, 186, 457.	Cavenaci, 1002 Loco	S. Pietro			No			Topografia	XII*XII I	Ante 1261
	Topografia	XIII	Post 1260	109	PC	VERNASCA		NUCLEO URBA	Ubicazione topografica.	Lavernasco, X secolo	S. Colombano			No			Topografia	XIII	Post 1260
	Sterri Novecento	XIV	Ante 1300	110	BS	LUMEZANE		PIEVE LUMEZANE	Stratificazione romana con	S. Giovanni Battista	Pieve			Si			Sterri Novecento	XIV	Ante 1300
	Sterri Novecento	XIV		111	MN	GUIDIZOLO		NUCLEO URBA NO	Elementi romanici	dal germanico Godizzo	SS. Pietro e Paolo			Si			Sterri Novecento	XIV	
	Sterri 1998	XIV	Ante 1335	112	CR	CASAL MORANO		ORATORIO S. STEFANO	SCHEDA APM 16, 2012,	Ecclesia S. Stefani	Proposta pieve S. Stefano			Si			Sterri 1998	XIV	Ante 1335
	Topografia	XII* XIV	1141*1 346	113	PC	VERNASCA		VIGOLENO, S. GIORG	Ampliamento XII secolo.		Pieve entro castro			No			Topografia	XII* XIV	1141*1 346
	Ricognizioni archeologiche	XII*XV I	1576		MI	MELZO		NUCLEO URBA NO	Chiesa S. Alessandro e S.	Meleso, XII secolo	Pieve amminis			No			Ricognizioni archeologiche	XII*XV I	1576











50	BS	CAZZA GO S. MARTI NO	PIE	BORN ATO	N.S.A.L . 2005, 40-45.		S. Bartolo meo	Tessitur a muraria	Si	Si	Si	22 X 11 mt.	Scavo 2005	XI*XII	1058	50	BS	CAZZA GO S. MARTI NO	PIE	
51	BS	PALAZ ZOLO SULL'O GLIO	PIE	NUCLE O URBA NO	Amplia mento XII	Palazzol o,1198	S. Maria assunta	Tessitur a muraria	Si	Si	Si	22 X 11 mt.	Scavi 1977- 1978	XI*XII		51	BS	PALAZ ZOLO SULL'O GLIO	PIE	
52	BS	COCCA GLIO	PIE	NUCLE O URBA NO	N.S.A.L . 1998, 149-	Cocalio, 1261	Pieve, edilizia spinapes	Tessitur a muraria	Si	No	Si	28 X 10 mt.	Scavi 1998	XI*XII		52	BS	COCCA GLIO	PIE	
53	BS	BAGN OLO MELLA	PIN	NUCLE O URBA NO	N.S.A.L . 1988- 1989, 284-	Plebis Bagnoli, 1227	Pieve	Tessitur a muraria a conci	Si	No	Si	53 X 23 mt	Scavo 1988	XI*XII		53	BS	BAGN OLO MELLA	PIN	
54	BS	MANE RBIO	PIN	NUCLE O URBA NO	N.S.A.L . 1986, 127-	Manervi o,1261	Pieve	Tessitur a muraria a conci	Si	No	Si	53 X 23 mt	Scavi 1985- 1986	XI*XII		54	BS	MANE RBIO	PIN	
55 a	BS	ISEO	PIN	NUCLE O URBA NO	N.S.A.L .1982, 84-85. N.S.A.L	In loco Iseo, 1066	S. Andrea	Tessitur a muraria a conci	Si	No	Si	53 X 23 mt	Scavi 1984- 1988	XI*XII		55 a	BS	ISEO	PIN	
55 b	BS	MANE RBA DEL GARD	PIE	ISOLA TA	Stratific azione romana	Pieve Vecchia	S. Maria di	Alto topograf ico.	No	No	Si	6040	Scavo 1983	XI*XII	1050	55 b	BS	MANE RBA DEL GARD	PIE	

57	BS	LONAT O	PIE	ISOLA TA	Amplia mento XII	Lionam, 887, Leunato	S. Zeno, con	Alto topograf ico.	No	No	Si	6040	Scavo 1965	XI*XII	Ante 1339	57	BS	LONAT O	PIE
57	BS	GHEDI	PIE	NUCLE O URBA NO	N.S.A.L . 2001, 123-	Gide, Gede,98 1 Giede,	Pieve	Alto topograf ico.	No	No	Si	6040	Scavo 2001	XI*XII* XIII		57	BS	GHEDI	PIE
58	MI	SEGRA TE		S. STEFA NO	Parroc hiale.	Plebis Sancti Stephan	S. Stefano				No		Ricogni zioni archeolo giche	XI*XII		58	MI	SEGRA TE	
59	LO	CASAL PUSTE RLENG O		CONTR ADA DEI MORTI	Edicola- ossario.	Casale Gausarii	S. Martino , con				Si		Sterri Novece nto	XI*XII* XIII	Ante 1261	59	LO	CASAL PUSTE RLENG O	
	BS	VISAN O	PIE	NUCLE O URBA NO	Ubicazi one dubitati va con		Pieve	Tessitur a muraria	Si	Si	No	22 X 11 mt.	Topogra fia	XI*XII* XIII	1275		BS	VISAN O	PIE
61	MN	CAVRI ANA	PINE	NUCLE O URBA	CASSA NELLI, PIVA, 2011,	Caprian a	S. Maria, edilizia	Opus spicatu m	Si	No	No	26 X 11 mt.	Topogra fia	XI*XII	1110	61	MN	CAVRI ANA	PINE
62	CR	CASAL BUTTA NO	PIW	NUCLE O URBA	CATAS TO TERESI	Plebs Casalis Butani	Pieve entro castro	Tessitur a muraria a conci	Si	No	No	18 X 9,30 mt	Topogra fia	XII	1121	62	CR	CASAL BUTTA NO	PIW
63	PR	FIDEN ZA	PIW	NUCLE O URBA	Duomo.	Castrum , burgi S. Donnini	S. Donino				Si		Scavo 1983	XII	Post 1117	63	PR	FIDEN ZA	PIW
64	CR	SONCI NO	PIE	S. MARIA	Parroc hiale.	Plebes Sancte Marie de	Pieve entro castro	Tessitur a muraria a conci	Si	No	No	18 X 9,30 mt	Topogra fia	XII	1124	64	CR	SONCI NO	PIE


	PC	RIVERGARO		PIEVE DUGLIARA	Parrocchiale. Duliaria, 877	S. Pietro				No		Topografia	XII	1128		PC	RIVERGARO		
66	BS	MONTI CHIARI	PIE	COLLE SAN	N.S.A.L. 1986, 177. N.S.A.L	Montecaro	S.Pancrazio	Tessitura muraria a conci	Si	No	Si	18 X 9,30 mt	Scavi 1986 -	XII	1132	66	BS	MONTI CHIARI	PIE
67	PC	PONTE NURE	PIE	S. PIETRO APOST	Ubicata.	Sostituisce pieve Albiano	Pieve con cimitero	Tessitura muraria a conci	Si	No	No	18 X 9,30 mt	Ricognizioni archeologiche	XII	1138	67	PC	PONTE NURE	PIE
	MN	BOZZOLO	PIE	NUCLEO URBA	Scomparsa.	Plebs de Bozzollo	Pieve	Tessitura muraria a conci	Si	No	No	18 X 9,30 mt	Topografia	XII	1145		MN	BOZZOLO	PIE
69	BS	PADENGHE	PIN	ISOLATA	Stratificazione romana	Patengolis, XI secolo	S. Emiliano	Tessitura muraria a conci	Si	No	Si	18 X 9,30 mt	Scavi vari	XII	1145	69	BS	PADENGHE	PIN
70	BS	DESENZANO		RIVOLTELLA, CIMITE	Ubicazione topografica.	Ad Flexum, Rivoltel	S. Zeno				No	Topografia	Rifacimento XVI	Ante 1145 ?	70	BS	DESENZANO		
72	LO	MELETI		NUCLEO URBA	Corte vescovile nel XII	Meletum, 877	SS. Quirico e Giuditta				No	Topografia	XII	1146	72	LO	MELETI		
73	BG	CALCIO	PIE	NUCLEO URBA	Ubicazione dubitata.	Plebatio Calci, 1202	Pieve	Mattoni nuovi a spinapes	Si	Si	No	18 X 9,30 mt	Topografia	XII	1148	73	BG	CALCIO	PIE
74	CR	CORTE FRATI	PIE	PIEVE GRUMONE	Ubicata.	Plebes de Grumono	Pieve (oggi)	Mattoni nuovi a spinapes	Si	Si	No	21 X 11 mt.	Sterri 2009.	X*XI* XII	1149	74	CR	CORTE FRATI	PIE


75	PC	CORTE MAGGI ORE		S.MAR TINO IN OLZA	SCHED A AM XXXX, 2013,	S. Martino in Olza,	Pieve					Si		Ricogni zioni archeolo giche	X*XI* XII	1155	75	PC	CORTE MAGGI ORE	
76	CR	POZZA GLIO		CAMP O S. CRIST	N.S.A.L . 1986, 69	Plebatic o loco Pozalis	Pieve					Si		Scavi anni '90	XII	Ante 1159	76	CR	POZZA GLIO	
77	LO	PIEVE FISSIR		PARRO CCHIA LE	Sostituis ce più antica pieve di	Overgna ga, 1159 Fuxirag	Pieve					No		Topogra fia	XII* XIII	1159* 1211	77	LO	PIEVE FISSIR	
78	CR	PIEVE OLMI	PIE	NUCLE O URBA	Scompa rsa.	Plebs Sancti Yminia ni	S. Giminia no	No	No	No	No	5690	Ricogni zioni archeolo giche	XII	1168	78	CR	PIEVE OLMI	PIE	
79	CR	DOVER A	PIE	POSTI NO	Scompa rsa.	Corte di Dovere, XVI	SS. Nabore e Felice	Edificio cinto da fossato.	Si	No	No	6660	Topogra fia	XII	1168	79	CR	DOVER A	PIE	
80	BS	CARPE NEDOL O		PIEVE VECCH IA	Stratific azione romana-		S. Maria	Tessitur a muraria a conci	Si	No	Si	18 X 9,30 mt	Topogra fia	XII (?)		80	BS	CARPE NEDOL O		
81	MN	CANNE TO OGLIO	PIE	S. MARIA BIZZO	Stratific azione romana.	Bucella num, Plebs	S. Maria	Edificio cinto da fossato.	Si	No	Si	6660	Ricogni zioni archeolo giche	IX*X(?) *XII		81	MN	CANNE TO OGLIO	PIE	
	MI	S. GIULIA NO MILAN		NUCLE O URBA	Ubicazi one dubitati va con	Vico Boldoni s, 1176	Pieve				No		Ricogni zioni archeolo giche	XII			MI	S. GIULIA NO MILAN		
83	CR	SCAND OLARA RIPA OGLIO	PIE	PIEVE FIAMM	Toponi mo.	Plebi Scandol arie	Pieve	Edificio cinto da fossato.	Si	No	No	6660	Ricogni zioni archeolo giche	XII*XII I	1171	83	CR	SCAND OLARA RIPA OGLIO	PIE	


84	CR	PIZZIG HET TONE	PIN	CONSE RIO (SCOM	Scompa rsa.	Plebes Conseri o	Pieve	Agro centuria to con ceramic	No	No	No	ristrutt.	Ricogni zioni archeolo giche	XII	1183	84	CR	PIZZIG HET TONE	PIN
85	BS	PONTE VICO	PIN	SS.TO MASO E ANDRE	ASTEG IANO, 1, 158	Pontis vici	Pieve entro castro	Agro centuria to con ceramic	No	No	No	ristrutt.	Topogra fia	XII	1184	85	BS	PONTE VICO	PIN
88	PC	S.PIET RO IN CERRO	PIS	POLIG NANO	Ubicazi one dubitati va.	Paulign ano	S. Donato	Agro centuria to con ceramic	No	No	No	ristrutt.	Topogra fia	X*XII	1185	88	PC	S.PIET RO IN CERRO	PIS
90	BS	DESEN ZANO		NUCLE O URBA	Scompa rsa.		S. Maria				No		Topogra fia			90	BS	DESEN ZANO	
91	BS	DESEN ZANO		RIVOL TELLA, CASTE	Ubicazi one topograf ica.	Ad Flexum, Rivoltel	S. Biagio				No		Topogra fia	XVI	POST S. Zeno	91	BS	DESEN ZANO	
92	BS	SENIG A	PIE	COME LLA	Stratific azione romana.	Caput Mellae	Pieve (oggi)	Edificio in agro centuria to.	Si	Si	Si	28 X 9,7 mt.	Ricogni zioni archeolo giche	XII* XIII	Post 1200	92	BS	SENIG A	PIE
93	BG	SERIA TE		NUCLE O URBA	STORI CO	Vico e fundo Seriate, 949	Pieve				No		Topogra fia		Post 1200	93	BG	SERIA TE	
95	MI	CESAN O BOSCO NE		S. GIOVA NNI BATTI	SETTIA , 288		Pieve				Si		Scavo 1995	VIII* XIII	992	95	MI	CESAN O BOSCO NE	
96	CR	FORMI GARA	PIW	NUCLE O URBA	ASTEG IANO,I, 204.	Curtis Formiga riae	Pieve	Ubicazi one pieve (?)	No	No	No	24 X 11 mt. ristruttu	Ricogni zioni archeolo giche	XIII* XIV	1202* 1337	96	CR	FORMI GARA	PIW


97	MI	PIEVE EMANUELE		NUCLEO URBA NO	Pertinenza su Locate Triulzi	Pieve di Leucate	S. Alessandro.			No		Topografia			97	MI	PIEVE EMANUELE	
98	CR	PIADENA		NUCLEO URBA NO	Ovest parrochiale.	Castrum Platinae, Plebs	Pieve stratificata su due			Si		Scavo 2008	XII*XII I	Ante 1210	98	CR	PIADENA	
99	BS	QUINZANO OGLIO		CIMITERO	CASSANELLI, PIVA, 2011,	Plebs de Quinciano	Pieve			No		Scavo 2017	XII*XII I	Primi ' 200	99	BS	QUINZANO OGLIO	
100	PR	COLORNO		ISOLATA	Ubicata.	Plebs Columni	S. Stefano			No		Ricognizioni archeologiche	XII*XII I	1230	100	PR	COLORNO	
101	LO	CAMAI RAGO		NUCLEO URBA NO	Cessata XIV	Camariaco	SS. Cosma e Damian					Ricognizioni archeologiche	XIII	1237	101	LO	CAMAI RAGO	
102	PC	PODENZANO		NUCLEO URBA NO	Ubicata in cimitero della	Plebes Potentiani	S. Germano			No		Topografia	XIII	1238	102	PC	PODENZANO	
103	MN	RIVAROLO MANTOVAN		QUARTIERE DELLA PIEVE	Ubicazione topografica.	Plebs de Rivarolo de	Pieve entro castro			No		Topografia	XIII	1247	103	MN	RIVAROLO MANTOVAN	
	LO	S.ZENONE LAMBRO		S. MARIA IN PRATO	Ubicazione dubitata.	S. Zenone	S. Zenone.			No		Topografia	XIII	Ante 1261		LO	S.ZENONE LAMBRO	
	LO	BREMBIO		NUCLEO URBA NO	ASTEGIANO, I, 98	in loco Brembio, 1114	Pieve			No		Topografia	XIII	Ante 1261		LO	BREMBIO	

	PV	ORIO LITTA		NUCLE URBA	Cessata XV		S.Giova nni Battista					Topogra fia	XIII	Ante 1261		PV	ORIO LITTA	
107	LO	S. FIORA NO		CIMITE RO	Cessata XV	S. Floriano	S. Maria e Elisabet ta					Ricogni zioni archeolo giche	XIII	Ante 1261	107	LO	S. FIORA NO	
108	LO	CAVEN AGO		NUCLE URBA	SETTIA , 186, 457.	Cavenac i, 1002 Loco	S. Pietro			No		Topogra fia	XII*XII I	Ante 1261	108	LO	CAVEN AGO	
109	PC	VERNA SCA		NUCLE URBA	Ubicazi one topograf ica.	Laverna sco, X secolo	S. Colomb ano			No		Topogra fia	XIII	Post 1260	109	PC	VERNA SCA	
110	BS	LUMEZ ZANE		PIEVE LUMEZ ZANE	Stratific azione romana con	S. Giovann i Battista	Pieve			Si		Sterri Novece nto	XIV	Ante 1300	110	BS	LUMEZ ZANE	
111	MN	GUIDIZ ZOLO		NUCLE URBA NO	Element i romanic i	dal germani co Godizzo	SS. Pietro e Paolo			Si		Sterri Novece nto	XIV		111	MN	GUIDIZ ZOLO	
112	CR	CASAL MORA NO		ORATO RIO S. STEFA	SCHED A APM 16, 2012,	Ecclesia S. Stefani	Propost a pieve S. Stefano			Si		Sterri 1998	XIV	Ante 1335	112	CR	CASAL MORA NO	
113	PC	VERNA SCA		VIGOL ENO, S. GIORG	Amplia mento XII secolo.		Pieve entro castro			No		Topogra fia	XII* XIV	1141*1 346	113	PC	VERNA SCA	
	MI	MELZO		NUCLE URBA NO	Chiesa S. Alessan dro e S.	Meleso, XII secolo	Pieve amminis			No		Ricogni zioni archeolo giche	XII*XV I	1576		MI	MELZO	









BORNATO	N.S.A.L. . 2005, 40-45.		S. Bartolomeo	Tessitura muraria	Si	Si	Si	22 X 11 mt.	Scavo 2005	XI*XII	1058	50	BS	CAZZAGO S. MARTINO	PIE	BORNATO	N.S.A.L. . 2005, 40-45.		S. Bartolomeo
NUCLEO URBANO	Ampliamento XII	Palazzo, 1198	S. Maria assunta	Tessitura muraria	Si	Si	Si	22 X 11 mt.	Scavi 1977-1978	XI*XII		51	BS	PALAZZO SULL'OGGIO	PIE	NUCLEO URBANO	Ampliamento XII	Palazzo, 1198	S. Maria assunta
NUCLEO URBANO	N.S.A.L. . 1998, 149-	Cocalio, 1261	Pieve, edilizia spinapes	Tessitura muraria	Si	No	Si	28 X 10 mt.	Scavi 1998	XI*XII		52	BS	COCCAGLIO	PIE	NUCLEO URBANO	N.S.A.L. . 1998, 149-	Cocalio, 1261	Pieve, edilizia spinapes
NUCLEO URBANO	N.S.A.L. . 1988-1989, 284-	Plebis Bagnoli, 1227	Pieve	Tessitura muraria a conci	Si	No	Si	53 X 23 mt	Scavo 1988	XI*XII		53	BS	BAGNOLO MELLA	PIN	NUCLEO URBANO	N.S.A.L. . 1988-1989, 284-	Plebis Bagnoli, 1227	Pieve
NUCLEO URBANO	N.S.A.L. . 1986, 127-	Manervio, 1261	Pieve	Tessitura muraria a conci	Si	No	Si	53 X 23 mt	Scavi 1985-1986	XI*XII		54	BS	MANERBIO	PIN	NUCLEO URBANO	N.S.A.L. . 1986, 127-	Manervio, 1261	Pieve
NUCLEO URBANO	N.S.A.L. .1982, 84-85. N.S.A.L.	In loco Iseo, 1066	S. Andrea	Tessitura muraria a conci	Si	No	Si	53 X 23 mt	Scavi 1984-1988	XI*XII		55 a	BS	ISEO	PIN	NUCLEO URBANO	N.S.A.L. .1982, 84-85. N.S.A.L.	In loco Iseo, 1066	S. Andrea
ISOLATA	Stratificazione romana	Pieve Vecchia	S. Maria di	Alto topografico.	No	No	Si	6040	Scavo 1983	XI*XII	1050	55 b	BS	MANERBIO DEL GARD	PIE	ISOLATA	Stratificazione romana	Pieve Vecchia	S. Maria di

ISOLATA	Ampliamento XII	Lionam, 887, Leunato	S. Zeno, con	Alto topografico.	No	No	Si	6040	Scavo 1965	XI*XII	Ante 1339	57	BS	LONATO	PIE	ISOLATA	Ampliamento XII	Lionam, 887, Leunato	S. Zeno, con
NUCLEO URBANO	N.S.A.L. 2001, 123-	Gide, Gede,981 Giede,	Pieve	Alto topografico.	No	No	Si	6040	Scavo 2001	XI*XII* XIII		57	BS	GHEDI	PIE	NUCLEO URBANO	N.S.A.L. 2001, 123-	Gide, Gede,981 Giede,	Pieve
S. STEFANO	Parrocchiale.	Plebis Sancti Stephan	S. Stefano				No		Ricognizioni archeologiche	XI*XII		58	MI	SEGRATE		S. STEFANO	Parrocchiale.	Plebis Sancti Stephan	S. Stefano
CONTRADA DEI MORTI	Edicola-ossario.	Casale Gausarii	S. Martino, con				Si		Sterri Novecento	XI*XII* XIII	Ante 1261	59	LO	CASALPUSTERLENGO		CONTRADA DEI MORTI	Edicola-ossario.	Casale Gausarii	S. Martino, con
NUCLEO URBANO	Ubicazione dubitata con		Pieve	Tessitura muraria	Si	Si	No	22 X 11 mt.	Topografia	XI*XII* XIII	1275		BS	VISANO	PIE	NUCLEO URBANO	Ubicazione dubitata con		Pieve
NUCLEO URBANO	CASSANELLI, PIVA, 2011,	Capriana	S. Maria, edilizia	Opus spicatum	Si	No	No	26 X 11 mt.	Topografia	XI*XII	1110	61	MN	CAVRIANA	PINE	NUCLEO URBANO	CASSANELLI, PIVA, 2011,	Capriana	S. Maria, edilizia
NUCLEO URBANO	CATASO TERESI	Plebs Casalis Butani	Pieve entro castro	Tessitura muraria a conci	Si	No	No	18 X 9,30 mt	Topografia	XII	1121	62	CR	CASALBUTTANO	PIW	NUCLEO URBANO	CATASO TERESI	Plebs Casalis Butani	Pieve entro castro
NUCLEO URBANO	Duomo.	Castrum, burgi S. Donnini	S. Donino				Si		Scavo 1983	XII	Post 1117	63	PR	FIDENZA	PIW	NUCLEO URBANO	Duomo.	Castrum, burgi S. Donnini	S. Donino
S. MARIA	Parrocchiale.	Plebes Sancte Marie de	Pieve entro castro	Tessitura muraria a conci	Si	No	No	18 X 9,30 mt	Topografia	XII	1124	64	CR	SONCINO	PIE	S. MARIA	Parrocchiale.	Plebes Sancte Marie de	Pieve entro castro


PIEVE DUGLI ARA	Parroc hiale.	Duliaria , 877	S. Pietro				No		Topogra fia	XII	1128		PC	RIVER GARO		PIEVE DUGLI ARA	Parroc hiale.	Duliaria , 877	S. Pietro
COLLE SAN	N.S.A.L . 1986, 177. N.S.A.L	Montecl aro	S.Pancr azio	Tessitur a muraria a conci	Si	No	Si	18 X 9,30 mt	Scavi 1986 -	XII	1132	66	BS	MONTI CHIARI	PIE	COLLE SAN	N.S.A.L . 1986, 177. N.S.A.L	Montecl aro	S.Pancr azio
S. PIETR O APOST	Ubicata.	Sostituis ce pieve Albiano	Pieve con cimitero	Tessitur a muraria a conci	Si	No	No	18 X 9,30 mt	Ricogni zioni archeolo giche	XII	1138	67	PC	PONTE NURE	PIE	S. PIETR O APOST	Ubicata.	Sostituis ce pieve Albiano	Pieve con cimitero
NUCLE O URBA	Scompa rsa.	Plebs de Bozollo	Pieve	Tessitur a muraria a conci	Si	No	No	18 X 9,30 mt	Topogra fia	XII	1145		MN	BOZZO LO	PIE	NUCLE O URBA	Scompa rsa.	Plebs de Bozollo	Pieve
ISOLA TA	Stratific azione romana	Patengu lis, XI secolo	S. Emilian o	Tessitur a muraria a conci	Si	No	Si	18 X 9,30 mt	Scavi vari	XII	1145	69	BS	PADEN GHE	PIN	ISOLA TA	Stratific azione romana	Patengu lis, XI secolo	S. Emilian o
RIVOL TELLA, CIMITE	Ubicazi one topograf ica.	Ad Flexum, Rivoltel	S. Zeno				No		Topogra fia	Rifacim ento XVI	Ante 1145 ?	70	BS	DESEN ZANO		RIVOL TELLA, CIMITE	Ubicazi one topograf ica.	Ad Flexum, Rivoltel	S. Zeno
NUCLE O URBA	Corte vescovil e nel XII	Meletu m, 877	SS. Quirico e Giuditta				No		Topogra fia	XII	1146	72	LO	MELET I		NUCLE O URBA	Corte vescovil e nel XII	Meletu m, 877	SS. Quirico e Giuditta
NUCLE O URBA	Ubicazi one dubitati va.	Plebatic o Calci, 1202	Pieve	Mattoni nuovi a spinapes	Si	Si	No	18 X 9,30 mt	Topogra fia	XII	1148	73	BG	CALCI O	PIE	NUCLE O URBA	Ubicazi one dubitati va.	Plebatic o Calci, 1202	Pieve
PIEVE GRUM ONE	Ubicata.	Plebes de Grimon o	Pieve (oggi)	Mattoni nuovi a spinapes	Si	Si	No	21 X 11 mt.	Sterri 2009.	X*XI* XII	1149	74	CR	CORTE FRATI	PIE	PIEVE GRUM ONE	Ubicata.	Plebes de Grimon o	Pieve (oggi)


S.MAR TINO IN OLZA	SCHED A AM XXXX, 2013,	S. Martino in Olza,	Pieve				Si		Ricogni zioni archeolo giche	X*XI* XII	1155	75	PC	CORTE MAGGI ORE		S.MAR TINO IN OLZA	SCHED A AM XXXX, 2013,	S. Martino in Olza,	Pieve
CAMP O S. CRIST	N.S.A.L . 1986, 69	Plebatic o loco Pozalis	Pieve				Si		Scavi anni '90	XII	Ante 1159	76	CR	POZZA GLIO		CAMP O S. CRIST	N.S.A.L . 1986, 69	Plebatic o loco Pozalis	Pieve
PARRO CCHIA LE	Sostituis ce più antica pieve di	Overgna ga, 1159 Fuxirag	Pieve				No		Topogra fia	XII* XIII	1159* 1211	77	LO	PIEVE FISSIR		PARRO CCHIA LE	Sostituis ce più antica pieve di	Overgna ga, 1159 Fuxirag	Pieve
NUCLE O URBA	Scompar sa.	Plebs Sancti Yminia ni	S. Giminia no	No	No	No	No	5690	Ricogni zioni archeolo giche	XII	1168	78	CR	PIEVE OLMI	PIE	NUCLE O URBA	Scompar sa.	Plebs Sancti Yminia ni	S. Giminia no
POSTI NO	Scompar sa.	Corte di Dovere, XVI	SS. Nabore e Felice	Edificio cinto da fossato.	Si	No	No	6660	Topogra fia	XII	1168	79	CR	DOVER A	PIE	POSTI NO	Scompar sa.	Corte di Dovere, XVI	SS. Nabore e Felice
PIEVE VECCH IA	Stratific azione romana-		S. Maria	Tessitur a muraria a conci	Si	No	Si	18 X 9,30 mt	Topogra fia	XII (?)		80	BS	CARPE NEDOL O		PIEVE VECCH IA	Stratific azione romana-		S. Maria
S. MARIA BIZZO	Stratific azione romana.	Bucella num, Plebs	S. Maria	Edificio cinto da fossato.	Si	No	Si	6660	Ricogni zioni archeolo giche	IX*X(?) *XII		81	MN	CANNE TO OGLIO	PIE	S. MARIA BIZZO	Stratific azione romana.	Bucella num, Plebs	S. Maria
NUCLE O URBA	Ubicazi one dubitati va con	Vico Boldoni s, 1176	Pieve				No		Ricogni zioni archeolo giche	XII			MI	S. GIULIA NO MILAN		NUCLE O URBA	Ubicazi one dubitati va con	Vico Boldoni s, 1176	Pieve
PIEVE FIAMM	Toponi mo.	Plebi Scandol arie	Pieve	Edificio cinto da fossato.	Si	No	No	6660	Ricogni zioni archeolo giche	XII*XII I	1171	83	CR	SCAND OLARA RIPA OGLIO	PIE	PIEVE FIAMM	Toponi mo.	Plebi Scandol arie	Pieve


CONSERIO (SCOM)	Scomparsa.	Plebes Conserio	Pieve	Agrocenturiato con ceramic	No	No	No	ristrutt.	Ricognizioni archeologiche	XII	1183	84	CR	PIZZIGHETONE	PIN	CONSERIO (SCOM)	Scomparsa.	Plebes Conserio	Pieve
SS.TO MASO E ANDRE	ASTEGIANO, 1, 158	Pontisvici	Pieve entro castro	Agrocenturiato con ceramic	No	No	No	ristrutt.	Topografia	XII	1184	85	BS	PONTEVICO	PIN	SS.TO MASO E ANDRE	ASTEGIANO, 1, 158	Pontisvici	Pieve entro castro
POLIGNANO	Ubicazione dubitata.	Paulignano	S. Donato	Agrocenturiato con ceramic	No	No	No	ristrutt.	Topografia	X*XII	1185	88	PC	S.PIETRO IN CERRO	PIS	POLIGNANO	Ubicazione dubitata.	Paulignano	S. Donato
NUCLEO URBA	Scomparsa.		S. Maria				No		Topografia			90	BS	DESENZANO		NUCLEO URBA	Scomparsa.		S. Maria
RIVOLTELLA, CASTE	Ubicazione topografica.	Ad Flexum, Rivoltel	S. Biagio				No		Topografia	XVI	POST S. Zeno	91	BS	DESENZANO		RIVOLTELLA, CASTE	Ubicazione topografica.	Ad Flexum, Rivoltel	S. Biagio
COMELLA	Stratificazione romana.	Caput Mellae	Pieve (oggi)	Edificio in agrocenturiato.	Si	Si	Si	28 X 9,7 mt.	Ricognizioni archeologiche	XII* XIII	Post 1200	92	BS	SENIGALLA	PIE	COMELLA	Stratificazione romana.	Caput Mellae	Pieve (oggi)
NUCLEO URBA	STORICO	Vico e fundo Seriate, 949	Pieve				No		Topografia		Post 1200	93	BG	SERIATE		NUCLEO URBA	STORICO	Vico e fundo Seriate, 949	Pieve
S. GIOVANNI BATTI	SETTIA, 288		Pieve				Si		Scavo 1995	VIII* XIII	992	95	MI	CESANO BOSCONI		S. GIOVANNI BATTI	SETTIA, 288		Pieve
NUCLEO URBA	ASTEGIANO, I, 204.	Curtis Formigariae	Pieve	Ubicazione pieve (?)	No	No	No	24 X 11 mt. ristruttu	Ricognizioni archeologiche	XIII* XIV	1202* 1337	96	CR	FORMIGARA	PIW	NUCLEO URBA	ASTEGIANO, I, 204.	Curtis Formigariae	Pieve


NUCLEO URBANO	Pertinenza su Locate Triulzi	Pieve di Leucate	S. Alessandro.				No		Topografia			97	MI	PIEVE EMANUELE		NUCLEO URBANO	Pertinenza su Locate Triulzi	Pieve di Leucate	S. Alessandro.
NUCLEO URBANO	Ovest parrocchiale.	Castrum Platinae, Plebs	Pieve stratificata su due				Si		Scavo 2008	XII*XII I	Ante 1210	98	CR	PIADENA		NUCLEO URBANO	Ovest parrocchiale.	Castrum Platinae, Plebs	Pieve stratificata su due
CIMITERO	CASSANELLI, PIVA, 2011,	Plebs de Quinciano	Pieve				No		Scavo 2017	XII*XII I	Primi '200	99	BS	QUINZANO OGLIO		CIMITERO	CASSANELLI, PIVA, 2011,	Plebs de Quinciano	Pieve
ISOLATA	Ubicata.	Plebs Columni	S. Stefano				No		Ricognizioni archeologiche	XII*XII I	1230	100	PR	COLORNO		ISOLATA	Ubicata.	Plebs Columni	S. Stefano
NUCLEO URBA	Cessata XIV	Camariaco	SS. Cosma e Damian						Ricognizioni archeologiche	XIII	1237	101	LO	CAMARAGO		NUCLEO URBA	Cessata XIV	Camariaco	SS. Cosma e Damian
NUCLEO URBANO	Ubicata in cimitero della	Plebes Potentiani	S. Germano				No		Topografia	XIII	1238	102	PC	PODENZANO		NUCLEO URBANO	Ubicata in cimitero della	Plebes Potentiani	S. Germano
QUARTIERE DELLA PIEVE	Ubicazione topografica.	Plebs de Rivarolo de	Pieve entro castro				No		Topografia	XIII	1247	103	MN	RIVAROLO MANTOVAN		QUARTIERE DELLA PIEVE	Ubicazione topografica.	Plebs de Rivarolo de	Pieve entro castro
S. MARIA IN PRATO	Ubicazione dubitata.	S. Zenone	S. Zenone.				No		Topografia	XIII	Ante 1261		LO	S.ZENONE LAMBRO		S. MARIA IN PRATO	Ubicazione dubitata.	S. Zenone	S. Zenone.
NUCLEO URBA	ASTEGIANO, I, 98	in loco Brembio, 1114	Pieve				No		Topografia	XIII	Ante 1261		LO	BREMBIO		NUCLEO URBA	ASTEGIANO, I, 98	in loco Brembio, 1114	Pieve

NUCLEO URBA	Cessata XV		S. Giovanni Battista					Topografia	XIII	Ante 1261		PV	ORIO LITTA		NUCLEO URBA	Cessata XV		S. Giovanni Battista
CIMITERO	Cessata XV	S. Floriano	S. Maria e Elisabetta					Ricognizioni archeologiche	XIII	Ante 1261	107	LO	S. FIORANO		CIMITERO	Cessata XV	S. Floriano	S. Maria e Elisabetta
NUCLEO URBA	SETTIA, 186, 457.	Cavenacci, 1002 Loco	S. Pietro				No	Topografia	XII*XIII	Ante 1261	108	LO	CAVENAGO		NUCLEO URBA	SETTIA, 186, 457.	Cavenacci, 1002 Loco	S. Pietro
NUCLEO URBA	Ubicazione topografica.	Lavernasco, X secolo	S. Colombano				No	Topografia	XIII	Post 1260	109	PC	VERNASCA		NUCLEO URBA	Ubicazione topografica.	Lavernasco, X secolo	S. Colombano
PIEVE LUMEZ ZANE	Stratificazione romana con	S. Giovanni Battista	Pieve				Si	Sterri Novecento	XIV	Ante 1300	110	BS	LUMEZ ZANE		PIEVE LUMEZ ZANE	Stratificazione romana con	S. Giovanni Battista	Pieve
NUCLEO URBA NO	Elementi romani	dal germanico Godizzo	SS. Pietro e Paolo				Si	Sterri Novecento	XIV		111	MN	GUIDIZ ZOLO		NUCLEO URBA NO	Elementi romani	dal germanico Godizzo	SS. Pietro e Paolo
ORATORIO S. STEFANO	SCHEDA APM 16, 2012,	Ecclesia S. Stefani	Proposta pieve S. Stefano				Si	Sterri 1998	XIV	Ante 1335	112	CR	CASAL MORANO		ORATORIO S. STEFANO	SCHEDA APM 16, 2012,	Ecclesia S. Stefani	Proposta pieve S. Stefano
VIGOL ENO, S. GIORGIO	Ampliamento XII secolo.		Pieve entro castro				No	Topografia	XII* XIV	1141*1346	113	PC	VERNASCA		VIGOL ENO, S. GIORGIO	Ampliamento XII secolo.		Pieve entro castro
NUCLEO URBA NO	Chiesa S. Alessandro e S.	Meleso, XII secolo	Pieve amminis				No	Ricognizioni archeologiche	XII*XIII	1576		MI	MELZO		NUCLEO URBA NO	Chiesa S. Alessandro e S.	Meleso, XII secolo	Pieve amminis









Tessitura muraria	Si	Si	Si	22 X 11 mt.	Scavo 2005	XI*XII	1058	50	BS	CAZZA GO S. MARTI NO	PIE	BORN ATO	N.S.A.L . 2005, 40-45.		S. Bartolo meo	Tessitura muraria	Si	Si	Si	
Tessitura muraria	Si	Si	Si	22 X 11 mt.	Scavi 1977- 1978	XI*XII		51	BS	PALAZ ZOLO SULL'O GLIO	PIE	NUCLE O URBA NO	Amplia mento XII	Palazzol o,1198	S. Maria assunta	Tessitura muraria	Si	Si	Si	
Tessitura muraria	Si	No	Si	28 X 10 mt.	Scavi 1998	XI*XII		52	BS	COCCA GLIO	PIE	NUCLE O URBA NO	N.S.A.L . 1998, 149-	Cocalio, 1261	Pieve, edilizia spinapes	Tessitura muraria	Si	No	Si	
Tessitura muraria a conci	Si	No	Si	53 X 23 mt	Scavo 1988	XI*XII		53	BS	BAGN OLO MELLA	PIN	NUCLE O URBA NO	N.S.A.L . 1988- 1989, 284-	Plebis Bagnoli, 1227	Pieve	Tessitura muraria a conci	Si	No	Si	
Tessitura muraria a conci	Si	No	Si	53 X 23 mt	Scavi 1985- 1986	XI*XII		54	BS	MANE RBIO	PIN	NUCLE O URBA NO	N.S.A.L . 1986, 127-	Manervi o,1261	Pieve	Tessitura muraria a conci	Si	No	Si	
Tessitura muraria a conci	Si	No	Si	53 X 23 mt	Scavi 1984- 1988	XI*XII		55 a	BS	ISEO	PIN	NUCLE O URBA NO	N.S.A.L .1982, 84-85. N.S.A.L	In loco Iseo, 1066	S. Andrea	Tessitura muraria a conci	Si	No	Si	
Alto topografico.	No	No	Si	6040	Scavo 1983	XI*XII	1050	55 b	BS	MANE RBA DEL GARD	PIE	ISOLA TA	Stratific azione romana	Pieve Vecchia	S. Maria di	Alto topograf ico.	No	No	Si	


Alto topografico.	No	No	Si	6040	Scavo 1965	XI*XII	Ante 1339	57	BS	LONATO	PIE	ISOLATA	Ampliamento XII	Lionam, 887, Leunato	S. Zeno, con	Alto topografico.	No	No	Si
Alto topografico.	No	No	Si	6040	Scavo 2001	XI*XII* XIII		57	BS	GHEDI	PIE	NUCLEO URBANO	N.S.A.L. 2001, 123-	Gide, Gede,981 Giede,	Pieve	Alto topografico.	No	No	Si
			No		Ricognizioni archeologiche	XI*XII		58	MI	SEGRA TE		S. STEFANO	Parrocchiale.	Plebis Sancti Stephan	S. Stefano				No
			Si		Sterri Novecento	XI*XII* XIII	Ante 1261	59	LO	CASAL PUSTE RLENGO		CONTRADA DEI MORTI	Edicola-ossario.	Casale Gausarii	S. Martino, con				Si
Tessitura muraria	Si	Si	No	22 X 11 mt.	Topografia	XI*XII* XIII	1275		BS	VISANO	PIE	NUCLEO URBANO	Ubicazione dubitata con		Pieve	Tessitura muraria	Si	Si	No
Opus spicatum	Si	No	No	26 X 11 mt.	Topografia	XI*XII	1110	61	MN	CAVRIANA	PINE	NUCLEO URBANO	CASSANELLI, PIVA, 2011,	Capriana	S. Maria, edilizia	Opus spicatum	Si	No	No
Tessitura muraria a conci	Si	No	No	18 X 9,30 mt	Topografia	XII	1121	62	CR	CASAL BUTTANO	PIW	NUCLEO URBANO	CATAS TO TERESI	Plebs Casalis Butani	Pieve entro castro	Tessitura muraria a conci	Si	No	No
			Si		Scavo 1983	XII	Post 1117	63	PR	FIDENZA	PIW	NUCLEO URBANO	Duomo.	Castrum, burgi S. Donnini	S. Donino				Si
Tessitura muraria a conci	Si	No	No	18 X 9,30 mt	Topografia	XII	1124	64	CR	SONCINO	PIE	S. MARIA	Parrocchiale.	Plebs Sancte Marie de	Pieve entro castro	Tessitura muraria a conci	Si	No	No


			No		Topografia	XII	1128		PC	RIVERGARO		PIEVE DUGLIARA	Parrocchiale.	Duliaria , 877	S. Pietro				No
Tessitura muraria a conci	Si	No	Si	18 X 9,30 mt	Scavi 1986 -	XII	1132	66	BS	MONTICHIARI	PIE	COLLE SAN	N.S.A.L . 1986, 177. N.S.A.L	Montecaro	S.Pancrazio	Tessitura muraria a conci	Si	No	Si
Tessitura muraria a conci	Si	No	No	18 X 9,30 mt	Ricognizioni archeologiche	XII	1138	67	PC	PONTENURE	PIE	S. PIETRO APOST	Ubicata.	Sostituisce pieve Albiano	Pieve con cimitero	Tessitura muraria a conci	Si	No	No
Tessitura muraria a conci	Si	No	No	18 X 9,30 mt	Topografia	XII	1145		MN	BOZZOLO	PIE	NUCLEO URBA	Scomparsa.	Plebs de Bozollo	Pieve	Tessitura muraria a conci	Si	No	No
Tessitura muraria a conci	Si	No	Si	18 X 9,30 mt	Scavi vari	XII	1145	69	BS	PADENGHE	PIN	ISOLATA	Stratificazione romana	Patengulis, XI secolo	S. Emiliano	Tessitura muraria a conci	Si	No	Si
			No		Topografia	Rifacimento XVI	Ante 1145 ?	70	BS	DESENZANO		RIVOLTELLA, CIMITE	Ubicazione topografica.	Ad Flexum, Rivoltel	S. Zeno				No
			No		Topografia	XII	1146	72	LO	MELETI		NUCLEO URBA	Corte vescovile nel XII	Meletum, 877	SS. Quirico e Giuditta				No
Mattoni nuovi a spinapes	Si	Si	No	18 X 9,30 mt	Topografia	XII	1148	73	BG	CALCIO	PIE	NUCLEO URBA	Ubicazione dubitata.	Plebatico Calci, 1202	Pieve	Mattoni nuovi a spinapes	Si	Si	No
Mattoni nuovi a spinapes	Si	Si	No	21 X 11 mt.	Sterri 2009.	X*XI* XII	1149	74	CR	CORTEFRATI	PIE	PIEVE GRUMONE	Ubicata.	Plebes de Grimono	Pieve (oggi)	Mattoni nuovi a spinapes	Si	Si	No


			Si		Ricognizioni archeologiche	X*XI* XII	1155	75	PC	CORTE MAGGIORE		S.MARTINO IN OLZA	SCHEDA AM XXXX, 2013,	S. Martino in Olza,	Pieve					Si
			Si		Scavi anni '90	XII	Ante 1159	76	CR	POZZA GLIO		CAMP O S. CRIST	N.S.A.L. . 1986, 69	Plebatico loco Pozalis	Pieve					Si
			No		Topografia	XII* XIII	1159* 1211	77	LO	PIEVE FISSIR		PARRO CCHIA LE	Sostituisce più antica pieve di	Overgna ga, 1159 Fuxirag	Pieve					No
No	No	No	No	5690	Ricognizioni archeologiche	XII	1168	78	CR	PIEVE OLMI	PIE	NUCLE O URBA	Scomparsa.	Plebs Sancti Yminiani	S. Giminiano	No	No	No	No	No
Edificio cinto da fossato.	Si	No	No	6660	Topografia	XII	1168	79	CR	DOVER A	PIE	POSTI NO	Scomparsa.	Corte di Dovere, XVI	SS. Nabore e Felice	Edificio cinto da fossato.	Si	No	No	No
Tessitura muraria a conci	Si	No	Si	18 X 9,30 mt	Topografia	XII (?)		80	BS	CARPE NEDOL O		PIEVE VECCHIA	Stratificazione romana-		S. Maria	Tessitura muraria a conci	Si	No	Si	
Edificio cinto da fossato.	Si	No	Si	6660	Ricognizioni archeologiche	IX*X(?) *XII		81	MN	CANNE TO OGLIO	PIE	S. MARIA BIZZO	Stratificazione romana.	Bucellatum, Plebs	S. Maria	Edificio cinto da fossato.	Si	No	Si	
			No		Ricognizioni archeologiche	XII			MI	S. GIULIA NO MILAN		NUCLE O URBA	Ubicazione dubitativa con	Vico Boldonis, 1176	Pieve					No
Edificio cinto da fossato.	Si	No	No	6660	Ricognizioni archeologiche	XII*XII I	1171	83	CR	SCAND OLARA RIPA OGLIO	PIE	PIEVE FIAMM	Toponimo.	Plebi Scandolarie	Pieve	Edificio cinto da fossato.	Si	No	No	

Agrocenturia con ceramic	No	No	No	ristrutt.	Ricognizioni archeologiche	XII	1183	84	CR	PIZZIGHETONE	PIN	CONSERIO (SCOM	Scomparsa.	Plebes Conserio	Pieve	Agrocenturia con ceramic	No	No	No
Agrocenturia con ceramic	No	No	No	ristrutt.	Topografia	XII	1184	85	BS	PONTEVICO	PIN	SS.TOMASO E ANDRE	ASTEGIANO, 1, 158	Pontisvici	Pieve entro castro	Agrocenturia con ceramic	No	No	No
Agrocenturia con ceramic	No	No	No	ristrutt.	Topografia	X*XII	1185	88	PC	S.PIETRO IN CERRO	PIS	POLIGNANO	Ubicazione dubitata.	Paulignano	S. Donato	Agrocenturia con ceramic	No	No	No
			No		Topografia			90	BS	DESENZANO		NUCLEO URBA	Scomparsa.		S. Maria				No
			No		Topografia	XVI	POST S. Zeno	91	BS	DESENZANO		RIVOLTELLA, CASTE	Ubicazione topografica.	Ad Flexum, Rivoltel	S. Biagio				No
Edificio in agrocenturia to.	Si	Si	Si	28 X 9,7 mt.	Ricognizioni archeologiche	XII* XIII	Post 1200	92	BS	SENIGLIA	PIE	COMELLA	Stratificazione romana.	Caput Mellae	Pieve (oggi)	Edificio in agrocenturia to.	Si	Si	Si
			No		Topografia		Post 1200	93	BG	SERIATE		NUCLEO URBA	STORICO	Vico e fundo Seriate, 949	Pieve				No
			Si		Scavo 1995	VIII* XIII	992	95	MI	CESANO BOSCO NE		S. GIOVANNI BATTI	SETTIA, 288		Pieve				Si
Ubicazione pieve (?)	No	No	No	24 X 11 mt. ristruttur	Ricognizioni archeologiche	XIII* XIV	1202* 1337	96	CR	FORMIGARA	PIW	NUCLEO URBA	ASTEGIANO, I, 204.	Curtis Formigariae	Pieve	Ubicazione pieve (?)	No	No	No

			No		Topografia		97	MI	PIEVE EMANUELE		NUCLEO URBA NO	Pertinenza su Locate Triulzi	Pieve di Leucate	S. Alessandro.				No
			Si		Scavo 2008	XII*XII I	Ante 1210	98	CR	PIADENA	NUCLEO URBA NO	Ovest parrocchiale.	Castrum Platinae, Plebs	Pieve stratificata su due				Si
			No		Scavo 2017	XII*XII I	Primi '200	99	BS	QUINZANO OGLIO	CIMITERO	CASSANELLI, PIVA, 2011,	Plebs de Quinciano	Pieve				No
			No		Ricognizioni archeologiche	XII*XII I	1230	100	PR	COLORNO	ISOLATA	Ubicata.	Plebs Columni	S. Stefano				No
					Ricognizioni archeologiche	XIII	1237	101	LO	CAMAI RAGO	NUCLEO URBA	Cessata XIV	Camariaco	SS. Cosma e Damiano				
			No		Topografia	XIII	1238	102	PC	PODENZANO	NUCLEO URBA NO	Ubicata in cimitero della	Plebes Potentiani	S. Germano				No
			No		Topografia	XIII	1247	103	MN	RIVAROLO MANTOVANO	QUARTIERE DELLA PIEVE	Ubicazione topografica.	Plebs de Rivarolo de	Pieve entro castro				No
			No		Topografia	XIII	Ante 1261		LO	S.ZENONE LAMBRO	S. MARIA IN PRATO	Ubicazione dubitata.	S. Zenone	S. Zenone.				No
			No		Topografia	XIII	Ante 1261		LO	BREMBIO	NUCLEO URBA	ASTEGIANO, I, 98	in loco Brembio, 1114	Pieve				No







22 X 11 mt.	Scavo 2005	XI*XII	1058	50	BS	CAZZA GO S. MARTI NO	PIE	BORN ATO	N.S.A.L . 2005, 40-45.		S. Bartolo meo	Tessitur a muraria	Si	Si	Si	22 X 11 mt.	Scavo 2005	XI*XII	1058
22 X 11 mt.	Scavi 1977- 1978	XI*XII		51	BS	PALAZ ZOLO SULL'O GLIO	PIE	NUCLE O URBA NO	Amplia mento XII	Palazzol o,1198	S. Maria assunta	Tessitur a muraria	Si	Si	Si	22 X 11 mt.	Scavi 1977- 1978	XI*XII	
28 X 10 mt.	Scavi 1998	XI*XII		52	BS	COCCA GLIO	PIE	NUCLE O URBA NO	N.S.A.L . 1998, 149-	Cocalio, 1261	Pieve, edilizia spinapes	Tessitur a muraria	Si	No	Si	28 X 10 mt.	Scavi 1998	XI*XII	
53 X 23 mt	Scavo 1988	XI*XII		53	BS	BAGN OLO MELLA	PIN	NUCLE O URBA NO	N.S.A.L . 1988- 1989, 284-	Plebis Bagnoli, 1227	Pieve	Tessitur a muraria a conci	Si	No	Si	53 X 23 mt	Scavo 1988	XI*XII	
53 X 23 mt	Scavi 1985- 1986	XI*XII		54	BS	MANE RBIO	PIN	NUCLE O URBA NO	N.S.A.L . 1986, 127-	Manervi o,1261	Pieve	Tessitur a muraria a conci	Si	No	Si	53 X 23 mt	Scavi 1985- 1986	XI*XII	
53 X 23 mt	Scavi 1984- 1988	XI*XII		55 a	BS	ISEO	PIN	NUCLE O URBA NO	N.S.A.L .1982, 84-85. N.S.A.L	In loco Iseo, 1066	S. Andrea	Tessitur a muraria a conci	Si	No	Si	53 X 23 mt	Scavi 1984- 1988	XI*XII	
6040	Scavo 1983	XI*XII	1050	55 b	BS	MANE RBA DEL GARD	PIE	ISOLA TA	Stratific azione romana	Pieve Vecchia	S. Maria di	Alto topograf ico.	No	No	Si	6040	Scavo 1983	XI*XII	1050

6040	Scavo 1965	XI*XII	Ante 1339	57	BS	LONAT O	PIE	ISOLA TA	Amplia mento XII	Lionam, 887, Leunato	S. Zeno, con	Alto topograf ico.	No	No	Si	6040	Scavo 1965	XI*XII	Ante 1339	
6040	Scavo 2001	XI*XII* XIII		57	BS	GHEDI	PIE	NUCLE O URBA NO	N.S.A.L . 2001, 123-	Gide, Gede,98 1 Giede,	Pieve	Alto topograf ico.	No	No	Si	6040	Scavo 2001	XI*XII* XIII		
	Ricogni zioni archeolo giche	XI*XII		58	MI	SEGRA TE		S. STEFA NO	Parroc chiale.	Plebis Sancti Stephan	S. Stefano				No		Ricogni zioni archeolo giche	XI*XII		
	Sterri Novece nto	XI*XII* XIII	Ante 1261	59	LO	CASAL PUS TREL ENG O		CONTR ADA DEI MORTI	Edicola ossario.	Casale Gausarii	S. Martino , con				Si		Sterri Novece nto	XI*XII* XIII	Ante 1261	
22 X 11 mt.	Topogra fia	XI*XII* XIII	1275		BS	VISAN O	PIE	NUCLE O URBA NO	Ubicazi one dubitati va con		Pieve	Tessitur a muraria	Si	Si	No	22 X 11 mt.	Topogra fia	XI*XII* XIII	1275	
26 X 11 mt.	Topogra fia	XI*XII	1110	61	MN	CAVRI ANA	PINE	NUCLE O URBA	CASSA NELLI, PIVA, 2011,	Caprian a	S. Maria, edilizia	Opus spicatu m	Si	No	No	26 X 11 mt.	Topogra fia	XI*XII	1110	
18 X 9,30 mt	Topogra fia	XII	1121	62	CR	CASAL BUTTA NO	PIW	NUCLE O URBA	CATAS TO TERESI	Plebs Casalis Butani	Pieve entro castro	Tessitur a muraria a conci	Si	No	No	18 X 9,30 mt	Topogra fia	XII	1121	
	Scavo 1983	XII	Post 1117	63	PR	FIDEN ZA	PIW	NUCLE O URBA	Duomo.	Castrum , burgi S. Donnini	S. Donino				Si		Scavo 1983	XII	Post 1117	
18 X 9,30 mt	Topogra fia	XII	1124	64	CR	SONCI NO	PIE	S. MARIA	Parroc chiale.	Plebes Sancte Marie de	Pieve entro castro	Tessitur a muraria a conci	Si	No	No	18 X 9,30 mt	Topogra fia	XII	1124	


	Topografia	XII	1128		PC	RIVERGARO		PIEVE DUGLIARA	Parrocchiale.	Dularia, 877	S. Pietro				No		Topografia	XII	1128
18 X 9,30 mt	Scavi 1986 -	XII	1132	66	BS	MONTI CHIARI	PIE	COLLE SAN	N.S.A.L. 1986, 177. N.S.A.L.	Montecaro	S.Pancrazio	Tessitura muraria a conci	Si	No	Si	18 X 9,30 mt	Scavi 1986 -	XII	1132
18 X 9,30 mt	Ricognizioni archeologiche	XII	1138	67	PC	PONTE NURE	PIE	S. PIETRO APOST	Ubicata.	Sostituisce pieve Albiano	Pieve con cimitero	Tessitura muraria a conci	Si	No	No	18 X 9,30 mt	Ricognizioni archeologiche	XII	1138
18 X 9,30 mt	Topografia	XII	1145		MN	BOZZOLO	PIE	NUCLEO URBA	Scomparsa.	Plebs de Bozollo	Pieve	Tessitura muraria a conci	Si	No	No	18 X 9,30 mt	Topografia	XII	1145
18 X 9,30 mt	Scavi vari	XII	1145	69	BS	PADENGHE	PIN	ISOLATA	Stratificazione romana	Patengolis, XI secolo	S. Emiliano	Tessitura muraria a conci	Si	No	Si	18 X 9,30 mt	Scavi vari	XII	1145
	Topografia	Rifacimento XVI	Ante 1145 ?	70	BS	DESENZANO		RIVOLTELLA, CIMITE	Ubicazione topografica.	Ad Flexum, Rivoltel	S. Zeno				No		Topografia	Rifacimento XVI	Ante 1145 ?
	Topografia	XII	1146	72	LO	MELETI		NUCLEO URBA	Corte vescovile nel XII	Meletum, 877	SS. Quirico e Giuditta				No		Topografia	XII	1146
18 X 9,30 mt	Topografia	XII	1148	73	BG	CALCIO	PIE	NUCLEO URBA	Ubicazione dubitata.	Plebatio Calci, 1202	Pieve	Mattoni nuovi a spinapes	Si	Si	No	18 X 9,30 mt	Topografia	XII	1148
21 X 11 mt.	Sterri 2009.	X*XI* XII	1149	74	CR	CORTE FRATI	PIE	PIEVE GRUMONE	Ubicata.	Plebes de Grimono	Pieve (oggi)	Mattoni nuovi a spinapes	Si	Si	No	21 X 11 mt.	Sterri 2009.	X*XI* XII	1149

	Ricognizioni archeologiche	X*XI* XII	1155	75	PC	CORTE MAGGI ORE		S.MAR TINO IN OLZA	SCHED A AM XXXX, 2013,	S. Martino in Olza,	Pieve					Si		Ricognizioni archeologiche	X*XI* XII	1155
	Scavi anni '90	XII	Ante 1159	76	CR	POZZA GLIO		CAMP O S. CRIST	N.S.A.L. . 1986, 69	Plebatico loco Pozalis	Pieve					Si		Scavi anni '90	XII	Ante 1159
	Topografia	XII* XIII	1159* 1211	77	LO	PIEVE FISSIR		PARRO CCHIA LE	Sostituisce più antica pieve di	Overgnaga, 1159 Fuxirag	Pieve					No		Topografia	XII* XIII	1159* 1211
5690	Ricognizioni archeologiche	XII	1168	78	CR	PIEVE OLMI	PIE	NUCLE O URBA	Scomparsa.	Plebs Sancti Yminiani	S. Giminiano	No	No	No	No	5690	Ricognizioni archeologiche	XII	1168	
6660	Topografia	XII	1168	79	CR	DOVERA	PIE	POSTI NO	Scomparsa.	Corte di Dovere, XVI	SS. Nabore e Felice	Edificio cinto da fossato.	Si	No	No	6660	Topografia	XII	1168	
18 X 9,30 mt	Topografia	XII (?)		80	BS	CARPE NEDOL O		PIEVE VECCHIA	Stratificazione romana-		S. Maria	Tessitura muraria a conci	Si	No	Si	18 X 9,30 mt	Topografia	XII (?)		
6660	Ricognizioni archeologiche	IX*X(?) *XII		81	MN	CANNE TO OGLIO	PIE	S. MARIA BIZZO	Stratificazione romana.	Bucellinum, Plebs	S. Maria	Edificio cinto da fossato.	Si	No	Si	6660	Ricognizioni archeologiche	IX*X(?) *XII		
	Ricognizioni archeologiche	XII			MI	S. GIULIA NO MILAN		NUCLE O URBA	Ubicazione dubitata con	Vico Boldonis, 1176	Pieve					No		Ricognizioni archeologiche	XII	
6660	Ricognizioni archeologiche	XII*XII I	1171	83	CR	SCANDOLARA RIPA OGLIO	PIE	PIEVE FIAMM	Toponimo.	Plebi Scandolarie	Pieve	Edificio cinto da fossato.	Si	No	No	6660	Ricognizioni archeologiche	XII*XII I	1171	

ristrutt.	Ricognizioni archeologiche	XII	1183	84	CR	PIZZIGHETONE	PIN	CONSERIO (SCOM	Scomparsa.	Plebes Conserio	Pieve	Agrocenturiato con ceramic	No	No	No	ristrutt.	Ricognizioni archeologiche	XII	1183	
ristrutt.	Topografia	XII	1184	85	BS	PONTEVICO	PIN	SS.TO MASO E ANDRE	ASTEGIANO, 1, 158	Pontisvici	Pieve entro castro	Agrocenturiato con ceramic	No	No	No	ristrutt.	Topografia	XII	1184	
ristrutt.	Topografia	X*XII	1185	88	PC	S.PIETRO IN CERRO	PIS	POLIGNANO	Ubicazione dubitativa.	Paulignano	S. Donato	Agrocenturiato con ceramic	No	No	No	ristrutt.	Topografia	X*XII	1185	
	Topografia			90	BS	DESENZANO		NUCLEO URBA	Scomparsa.		S. Maria				No		Topografia			
	Topografia	XVI	POST S. Zeno	91	BS	DESENZANO		RIVOLTELLA, CASTE	Ubicazione topografica.	Ad Flexum, Rivoltel	S. Biagio				No		Topografia	XVI	POST S. Zeno	
28 X 9,7 mt.	Ricognizioni archeologiche	XII* XIII	Post 1200	92	BS	SENIGLIA	PIE	COMELLA	Stratificazione romana.	Caput Mellae	Pieve (oggi)	Edificio in agrocenturiato.	Si	Si	Si	28 X 9,7 mt.	Ricognizioni archeologiche	XII* XIII	Post 1200	
	Topografia		Post 1200	93	BG	SERIATE		NUCLEO URBA	STORICO	Vico e fundo Seriate, 949	Pieve				No		Topografia		Post 1200	
	Scavo 1995	VIII* XIII	992	95	MI	CESANO BOSCO NE		S. GIOVANNI BATTI	SETTIA, 288		Pieve				Si		Scavo 1995	VIII* XIII	992	
24 X 11 mt. ristruttur	Ricognizioni archeologiche	XIII* XIV	1202* 1337	96	CR	FORMIGARA	PIW	NUCLEO URBA	ASTEGIANO, I, 204.	Curtis Formigariae	Pieve	Ubicazione pieve (?)	No	No	No	24 X 11 mt. ristruttur	Ricognizioni archeologiche	XIII* XIV	1202* 1337	

	Topografia			97	MI	PIEVE EMANUELE		NUCLEO URBA NO	Pertinenza su Locate Triulzi	Pieve di Leucate	S. Alessandro.				No		Topografia		
	Scavo 2008	XII*XII I	Ante 1210	98	CR	PIADENA		NUCLEO URBA NO	Ovest parrochiale.	Castrum Platinae, Plebs	Pieve stratificata su due				Si		Scavo 2008	XII*XII I	Ante 1210
	Scavo 2017	XII*XII I	Primi '200	99	BS	QUINZANO OGLIO		CIMITERO	CASSANELLI, PIVA, 2011,	Plebs de Quinciano	Pieve				No		Scavo 2017	XII*XII I	Primi '200
	Ricognizioni archeologiche	XII*XII I	1230	100	PR	COLORNO		ISOLATA	Ubicata.	Plebs Colurni	S. Stefano				No		Ricognizioni archeologiche	XII*XII I	1230
	Ricognizioni archeologiche	XIII	1237	101	LO	CAMARAGO		NUCLEO URBA XIV	Cessata	Camarico	SS. Cosma e Damiano						Ricognizioni archeologiche	XIII	1237
	Topografia	XIII	1238	102	PC	PODENZANO		NUCLEO URBA NO	Ubicata in cimitero della	Plebes Potentiani	S. Germano				No		Topografia	XIII	1238
	Topografia	XIII	1247	103	MN	RIVAROLO MANTOVANO		QUARTIERE DELLA PIEVE	Ubicazione topografica.	Plebs de Rivarolo de	Pieve entro castro				No		Topografia	XIII	1247
	Topografia	XIII	Ante 1261		LO	S.ZENONE LAMBRO		S. MARIA IN PRATO	Ubicazione dubitata.	S. Zenone	S. Zenone.				No		Topografia	XIII	Ante 1261
	Topografia	XIII	Ante 1261		LO	BREMBIO		NUCLEO URBA	ASTEGIANO, I, 98	in loco Brembio, 1114	Pieve				No		Topografia	XIII	Ante 1261

	Topografia	XIII	Ante 1261		PV	ORIO LITTA		NUCLEO URBA XV	Cessata		S. Giovanni Battista						Topografia	XIII	Ante 1261
	Ricognizioni archeologiche	XIII	Ante 1261	107	LO	S. FIORANO		CIMITERO URBA XV	Cessata	S. Floriano	S. Maria e Elisabetta						Ricognizioni archeologiche	XIII	Ante 1261
	Topografia	XII*XII I	Ante 1261	108	LO	CAVENAGO		NUCLEO URBA	SETTIA, 186, 457.	Cavenaci, 1002 Loco	S. Pietro			No			Topografia	XII*XII I	Ante 1261
	Topografia	XIII	Post 1260	109	PC	VERNASCA		NUCLEO URBA	Ubicazione topografica.	Lavernasco, X secolo	S. Colombano			No			Topografia	XIII	Post 1260
	Sterri Novecento	XIV	Ante 1300	110	BS	LUMEZANE		PIEVE LUMEZANE	Stratificazione romana con	S. Giovanni Battista	Pieve			Si			Sterri Novecento	XIV	Ante 1300
	Sterri Novecento	XIV		111	MN	GUIDIZOLO		NUCLEO URBA NO	Elementi romanici	dal germanico Godizzo	SS. Pietro e Paolo			Si			Sterri Novecento	XIV	
	Sterri 1998	XIV	Ante 1335	112	CR	CASAL MORANO		ORATORIO S. STEFANO	SCHEDA APM 16, 2012,	Ecclesia S. Stefani	Proposta pieve S. Stefano			Si			Sterri 1998	XIV	Ante 1335
	Topografia	XII* XIV	1141*1 346	113	PC	VERNASCA		VIGOLENO, S. GIORGIO	Ampliamento XII secolo.		Pieve entro castro			No			Topografia	XII* XIV	1141*1 346
	Ricognizioni archeologiche	XII*XV I	1576		MI	MELZO		NUCLEO URBA NO	Chiesa S. Alessandro e S.	Meleso, XII secolo	Pieve amminis			No			Ricognizioni archeologiche	XII*XV I	1576



50	BS	CAZZA GO S. MARTI NO	PIE	BORN ATO	N.S.A.L . 2005, 40-45.		S. Bartolo meo	Tessitur a muraria	Si	Si	Si	22 X 11 mt.	Scavo 2005	XI*XII	1058
51	BS	PALAZ ZOLO SULL'O GLIO	PIE	NUCLE O URBA NO	Amplia mento XII	Palazzol o,1198	S. Maria assunta	Tessitur a muraria	Si	Si	Si	22 X 11 mt.	Scavi 1977- 1978	XI*XII	
52	BS	COCCA GLIO	PIE	NUCLE O URBA NO	N.S.A.L . 1998, 149-	Cocalio, 1261	Pieve, edilizia spinapes	Tessitur a muraria	Si	No	Si	28 X 10 mt.	Scavi 1998	XI*XII	
53	BS	BAGN OLO MELLA	PIN	NUCLE O URBA NO	N.S.A.L . 1988- 1989, 284-	Plebis Bagnoli, 1227	Pieve	Tessitur a muraria a conci	Si	No	Si	53 X 23 mt	Scavo 1988	XI*XII	
54	BS	MANE RBIO	PIN	NUCLE O URBA NO	N.S.A.L . 1986, 127-	Manervi o,1261	Pieve	Tessitur a muraria a conci	Si	No	Si	53 X 23 mt	Scavi 1985- 1986	XI*XII	
55 a	BS	ISEO	PIN	NUCLE O URBA NO	N.S.A.L .1982, 84-85. N.S.A.L	In loco Iseo, 1066	S. Andrea	Tessitur a muraria a conci	Si	No	Si	53 X 23 mt	Scavi 1984- 1988	XI*XII	
55 b	BS	MANE RBA DEL GARD	PIE	ISOLA TA	Stratific azione romana	Pieve Vecchia	S. Maria di	Alto topograf ico.	No	No	Si	6040	Scavo 1983	XI*XII	1050

57	BS	LONAT O	PIE	ISOLA TA	Amplia mento XII	Lionam, 887, Leunato	S. Zeno, con	Alto topograf ico.	No	No	Si	6040	Scavo 1965	XI*XII	Ante 1339
57	BS	GHEDI	PIE	NUCLE O URBA NO	N.S.A.L . 2001, 123-	Gide, Gede,98 1 Giede,	Pieve	Alto topograf ico.	No	No	Si	6040	Scavo 2001	XI*XII* XIII	
58	MI	SEGRA TE		S. STEFA NO	Parroc hiale.	Plebis Sancti Stephan	S. Stefano				No		Ricogni zioni archeolo giche	XI*XII	
59	LO	CASAL PUSTE RLENG O		CONTR ADA DEI MORTI	Edicola- ossario.	Casale Gausarii	S. Martino , con				Si		Sterri Novece nto	XI*XII* XIII	Ante 1261
	BS	VISAN O	PIE	NUCLE O URBA NO	Ubicazi one dubitati va con		Pieve	Tessitur a muraria	Si	Si	No	22 X 11 mt.	Topogra fia	XI*XII* XIII	1275
61	MN	CAVRI ANA	PINE	NUCLE O URBA	CASSA NELLI, PIVA, 2011,	Caprian a	S. Maria, edilizia	Opus spicatu m	Si	No	No	26 X 11 mt.	Topogra fia	XI*XII	1110
62	CR	CASAL BUTTA NO	PIW	NUCLE O URBA	CATAS TO TERESI	Plebs Casalis Butani	Pieve entro castro	Tessitur a muraria a conci	Si	No	No	18 X 9,30 mt	Topogra fia	XII	1121
63	PR	FIDEN ZA	PIW	NUCLE O URBA	Duomo.	Castrum , burgi S. Donnini	S. Donino				Si		Scavo 1983	XII	Post 1117
64	CR	SONCI NO	PIE	S. MARIA	Parroc hiale.	Plebes Sancte Marie de	Pieve entro castro	Tessitur a muraria a conci	Si	No	No	18 X 9,30 mt	Topogra fia	XII	1124

	PC	RIVERGARO		PIEVE DUGLIARA	Parrocchiale.	Dularia, 877	S. Pietro				No		Topografia	XII	1128
66	BS	MONTI CHIARI	PIE	COLLE SAN	N.S.A.L. 1986, 177. N.S.A.L	Montecaro	S.Pancrazio	Tessitura muraria a conci	Si	No	Si	18 X 9,30 mt	Scavi 1986 -	XII	1132
67	PC	PONTE NURE	PIE	S. PIETRO APOST	Ubicata.	Sostituisce pieve Albiano	Pieve con cimitero	Tessitura muraria a conci	Si	No	No	18 X 9,30 mt	Ricognizioni archeologiche	XII	1138
	MN	BOZZOLO	PIE	NUCLEO URBA	Scomparsa.	Plebs de Bozzollo	Pieve	Tessitura muraria a conci	Si	No	No	18 X 9,30 mt	Topografia	XII	1145
69	BS	PADENGHE	PIN	ISOLATA	Stratificazione romana	Patengolis, XI secolo	S. Emiliano	Tessitura muraria a conci	Si	No	Si	18 X 9,30 mt	Scavi vari	XII	1145
70	BS	DESENZANO		RIVOLTELLA, CIMITE	Ubicazione topografica.	Ad Flexum, Rivoltel	S. Zeno				No		Topografia	Rifacimento XVI	Ante 1145 ?
72	LO	MELETI		NUCLEO URBA	Corte vescovile nel XII	Meletum, 877	SS. Quirico e Giuditta				No		Topografia	XII	1146
73	BG	CALCIO	PIE	NUCLEO URBA	Ubicazione dubitata.	Plebatio Calci, 1202	Pieve	Mattoni nuovi a spinapes	Si	Si	No	18 X 9,30 mt	Topografia	XII	1148
74	CR	CORTE FRATI	PIE	PIEVE GRUMONE	Ubicata.	Plebes de Grimono	Pieve (oggi)	Mattoni nuovi a spinapes	Si	Si	No	21 X 11 mt.	Sterri 2009.	X*XI* XII	1149

75	PC	CORTE MAGGI ORE		S.MAR TINO IN OLZA	SCHED A AM XXXX, 2013,	S. Martino in Olza,	Pieve					Si		Ricogni zioni archeolo giche	X*XI* XII	1155
76	CR	POZZA GLIO		CAMP O S. CRIST	N.S.A.L . 1986, 69	Plebatic o loco Pozalis	Pieve					Si		Scavi anni '90	XII	Ante 1159
77	LO	PIEVE FISSIR		PARRO CCHIA LE	Sostituis ce più antica pieve di	Overgna ga, 1159 Fuxirag	Pieve					No		Topogra fia	XII* XIII	1159* 1211
78	CR	PIEVE OLMI	PIE	NUCLE O URBA	Scompa rsa.	Plebs Sancti Yminia ni	S. Giminia no	No	No	No	No	5690		Ricogni zioni archeolo giche	XII	1168
79	CR	DOVER A	PIE	POSTI NO	Scompa rsa.	Corte di Dovere, XVI	SS. Nabore e Felice	Edificio cinto da fossato.	Si	No	No	6660		Topogra fia	XII	1168
80	BS	CARPE NEDOL O		PIEVE VECCH IA	Stratific azione romana-		S. Maria	Tessitur a muraria a conci	Si	No	Si	18 X 9,30 mt		Topogra fia	XII (?)	
81	MN	CANNE TO OGGIO	PIE	S. MARIA BIZZO	Stratific azione romana.	Bucella num, Plebs	S. Maria	Edificio cinto da fossato.	Si	No	Si	6660		Ricogni zioni archeolo giche	IX*X(?) *XII	
	MI	S. GIULIA NO MILAN		NUCLE O URBA	Ubicazi one dubitati va con	Vico Boldoni s, 1176	Pieve					No		Ricogni zioni archeolo giche	XII	
83	CR	SCAND OLARA RIPA OGGIO	PIE	PIEVE FIAMM	Toponi mo.	Plebi Scandol arie	Pieve	Edificio cinto da fossato.	Si	No	No	6660		Ricogni zioni archeolo giche	XII*XII I	1171

84	CR	PIZZIG HET TONE	PIN	CONSE RIO (SCOM	Scompa rsa.	Plebes Conseri o	Pieve	Agro centuria to con ceramic	No	No	No	ristrutt.	Ricogni zioni archeolo giche	XII	1183
85	BS	PONTE VICO	PIN	SS.TO MASO E ANDRE	ASTEG IANO, 1, 158	Pontis vici	Pieve entro castro	Agro centuria to con ceramic	No	No	No	ristrutt.	Topogra fia	XII	1184
88	PC	S.PIET RO IN CERRO	PIS	POLIG NANO	Ubicazi one dubitati va.	Paulign ano	S. Donato	Agro centuria to con ceramic	No	No	No	ristrutt.	Topogra fia	X*XII	1185
90	BS	DESEN ZANO		NUCLE O URBA	Scompa rsa.		S. Maria				No		Topogra fia		
91	BS	DESEN ZANO		RIVOL TELLA, CASTE	Ubicazi one topograf ica.	Ad Flexum, Rivoltel	S. Biagio				No		Topogra fia	XVI	POST S. Zeno
92	BS	SENIG A	PIE	COME LLA	Stratific azione romana.	Caput Mellae	Pieve (oggi)	Edificio in agro centuria to.	Si	Si	Si	28 X 9,7 mt.	Ricogni zioni archeolo giche	XII* XIII	Post 1200
93	BG	SERIA TE		NUCLE O URBA	STORI CO	Vico e fundo Seriate, 949	Pieve				No		Topogra fia		Post 1200
95	MI	CESAN O BOSCO NE		S. GIOVA NNI BATTI	SETTIA , 288		Pieve				Si		Scavo 1995	VIII* XIII	992
96	CR	FORMI GARA	PIW	NUCLE O URBA	ASTEG IANO,I, 204.	Curtis Formiga riae	Pieve	Ubicazi one pieve (?)	No	No	No	24 X 11 mt. ristruttu	Ricogni zioni archeolo giche	XIII* XIV	1202* 1337

97	MI	PIEVE EMANUELE		NUCLEO URBANO	Pertinenza su Locate Triulzi	Pieve di Leucate	S. Alessandro.				No		Topografia				
98	CR	PIADENA		NUCLEO URBANO	Ovest parrochiale.	Castrum Platinae, Plebs	Pieve stratificata su due				Si		Scavo 2008	XII*XII I	Ante 1210		
99	BS	QUINZANO OGGLIO		CIMITERO	CASSANELLI, PIVA, 2011,	Plebs de Quinciano	Pieve				No		Scavo 2017	XII*XII I	Primi ' 200		
100	PR	COLORNO		ISOLATA	Ubicata.	Plebs Columi	S. Stefano				No		Ricognizioni archeologiche	XII*XII I	1230		
101	LO	CAMAI RAGO		NUCLEO URBANO	Cessata XIV	Camariaco	SS. Cosma e Damian						Ricognizioni archeologiche	XIII	1237		
102	PC	PODENZANO		NUCLEO URBANO	Ubicata in cimitero della	Plebes Potentiani	S. Germano				No		Topografia	XIII	1238		
103	MN	RIVAROLO MANTOVANO		QUARTIERE DELLA PIEVE	Ubicazione topografica.	Plebs de Rivarolo de	Pieve entro castro				No		Topografia	XIII	1247		
	LO	S.ZENONE LAMBRO		S. MARIA IN PRATO	Ubicazione dubitata.	S. Zenone	S. Zenone.				No		Topografia	XIII	Ante 1261		
	LO	BREMBIO		NUCLEO URBANO	ASTEGIANO, I, 98	in loco Brembio, 1114	Pieve				No		Topografia	XIII	Ante 1261		

BIBLIOGRAFIA	
CITAZIONE	AUTORE

TESTI

FALCONI	E. Falconi
ASTEGIANO	L. Astegiano
SAMI I,II,III,IV....	P. Ghidotti, E. Bertamoni
VOLTINI	G. Voltini
CASSANELLI,PIVA 2010	R. Cassanelli, P. Piva, a cura di..,
CASSANELLI,PIVA 2011	R. Cassanelli, P. Piva, a cura di..,
GHIDOTTI 2004	P. Ghidotti
RICOGNIZIONI,TOPOGRAFIA.....	P. Ghidotti, E. Bertamoni
Scheda AM 2000.....,	P. Ghidotti, E. Bertamoni
Scheda APM 2000.....,	P. Ghidotti, E. Bertamoni
N.S.A.L 1990....	Vari
SETTIA	A. Settia
ATS LO	Vari
ATS EM	Vari

FONTI

Fonti,1383.	
Fonti,1551.	
Fonti,1723	
Fonti 1819-1828	Confronto
Fonti 1855	Confronto

TITOLO

Le carte cremonesi dei secoli VIII-XII (volumi 1-4), Cremona, 1979-1988

Codex Diplomaticus Cremonae 715-1334, (volumi 1-2), Torino 1895

Congresso nazionale di Archeologia Medievale

Il palazzo comunale di Cremona, 59-130, Cremona 2006

Lombardia Romanica. I grandi cantieri., Foligno 2010

Lombardia Romanica. Paesaggi monumentali., Foligno 2011

Il mosaico pavimentale in area padana nel secoli XI-XII., Cremona 2004

Controllo evidenze, ubicazione topografica.

Scheda Archeologia Medievale

Scheda Archeologia Post Medievale

Notiziario Soprintendenza archeologica Lombardia

Castelli e villaggi nell'Italia padana, Bari 1984

Archivio topografico Ex Soprintendenza archeologica Lombardia

Archivio topografico Ex Soprintendenza archeologica dell'Emilia

Liber Synodaliium

Catasto Carlo V

Catasto teresiano

Carta militare asburgica, <http://MAPIRE.eu/>

Catasto lombardo veneto